



แผนพัฒนาท้องถิ่น (พ.ศ.๒๕๖๖ - ๒๕๗๐) แก้ไขครั้งที่ ๑/๒๕๖๕ เทศบาลตำบลหนองหลวง



เทศบาลตำบลหนองหลวง
หมู่ที่ ๑ ตำบลหนองหลวง อำเภอสว่างแดนดิน จังหวัดสกลนคร ๔๗๑๑๐
โทรศัพท์/โทรสาร ๐๔๒-๑๖๔๑๔๙



ประกาศเทศบาลตำบลหนองหลวง
เรื่อง การประกาศใช้แผนพัฒนาท้องถิ่น (พ.ศ. ๒๕๖๖ - ๒๕๗๐) แก้ไข ครั้งที่ ๑/๒๕๖๕

เนื่องด้วย เทศบาลตำบลหนองหลวง ได้ดำเนินการแก้ไขแผนพัฒนาท้องถิ่น (พ.ศ. ๒๕๖๖ - ๒๕๗๐) ครั้งที่ ๑/๒๕๖๕ ตามที่กระทรวงมหาดไทยได้ให้องค์กรปกครองส่วนท้องถิ่นนำหมุดหมายในแผนพัฒนาเศรษฐกิจและสังคมแห่งชาติ ฉบับที่ ๑๓ มาจัดทำรายละเอียดที่มีความสอดคล้องหรือเชื่อมโยงกับยุทธศาสตร์ชาติ ๒๐ ปี แผนพัฒนาจังหวัด/กลุ่มจังหวัด/ภาค ยุทธศาสตร์การพัฒนาขององค์กรปกครองส่วนท้องถิ่นในเขตจังหวัด และยุทธศาสตร์องค์กรปกครองส่วนท้องถิ่น ในส่วนที่ ๒ ยุทธศาสตร์ขององค์กรปกครองส่วนท้องถิ่น และส่วนที่ ๓ การนำแผนพัฒนาท้องถิ่นไปสู่การปฏิบัติ โดยเป็นอำนาจของผู้บริหารท้องถิ่นในการดำเนินการตามระเบียบกระทรวงมหาดไทยว่าด้วยการจัดทำแผนพัฒนาขององค์กรปกครองส่วนท้องถิ่น พ.ศ. ๒๕๔๘ และที่แก้ไขเพิ่มเติม ข้อ ๔ และ ข้อ ๒๑ มาดำเนินการโดยอนุโลมและให้ใช้เป็นการแก้ไขแผนพัฒนาท้องถิ่น ทั้งนี้ ให้ดำเนินการแล้วเสร็จภายใน ๑๒๐ วันนับแต่วันประกาศในราชกิจจานุเบกษา รายละเอียดตามหนังสือกระทรวงมหาดไทย ที่ มท ๐๘๑๐.๓/ว ๖๐๘๖ ลงวันที่ ๑๙ สิงหาคม ๒๕๖๕ โดยนายกเทศมนตรีตำบลหนองหลวง ได้อนุมัติแผนดังกล่าว วันที่ ๖ ธันวาคม พ.ศ. ๒๕๖๕ เป็นที่เรียบร้อยแล้ว

ดังนั้น เพื่อให้การบริหารงานของเทศบาลตำบลหนองหลวง เป็นไปอย่างมีประสิทธิภาพ สามารถนำแผนพัฒนาไปใช้ได้อย่างถูกต้อง รวมทั้งให้หน่วยงานที่เกี่ยวข้องและประชาชนทั่วไปได้รับทราบ จึงประกาศใช้แผนพัฒนาท้องถิ่น (พ.ศ. ๒๕๖๖ - ๒๕๗๐) แก้ไข ครั้งที่ ๑/๒๕๖๕ ตามระเบียบกระทรวงมหาดไทยว่าด้วยการจัดทำแผนพัฒนาขององค์กรปกครองส่วนท้องถิ่น พ.ศ. ๒๕๔๘ ข้อ ๒๑ และที่แก้ไขเพิ่มเติมถึง (ฉบับที่ ๓) พ.ศ. ๒๕๖๑ ข้อ ๘ วรรคสอง “เมื่อผู้บริหารท้องถิ่นเห็นชอบแผนพัฒนาท้องถิ่นที่แก้ไขแล้ว ให้ปิดประกาศให้ประชาชนทราบโดยเปิดเผยไม่น้อยกว่าสามสิบวันนับแต่วันที่ผู้บริหารท้องถิ่นเห็นชอบ พร้อมทั้งแจ้งสภาท้องถิ่น อำเภอ และจังหวัดทราบด้วย (รายละเอียดตามแบบการแก้ไขแผนพัฒนาที่แนบท้ายประกาศนี้) โดยให้มีผลนับตั้งแต่วันที่ ประกาศเป็นต้นไป ทั้งนี้ สามารถขอดูหรือสอบถามเพิ่มเติมได้ที่งานวิเคราะห์นโยบายและแผน สำนักงานเทศบาลตำบลหนองหลวง โทรศัพท์ ๐-๔๒๑๖๔-๑๔๘ หรือ ที่เว็บไซต์ <https://www.nongluang-swd.go.th>

จึงประกาศให้ทราบโดยทั่วกัน

ประกาศ ณ วันที่ ๖ ธันวาคม พ.ศ. ๒๕๖๕

(ลงชื่อ)

(นายประมวล ศรีมา)

นายกเทศมนตรีตำบลหนองหลวง

หลักการและเหตุผล

เนื่องด้วย เทศบาลตำบลหนองหลวง ได้จัดทำแผนพัฒนาท้องถิ่น (พ.ศ. ๒๕๖๖ - ๒๕๗๐) แต่ทั้งนี้ เนื่องจากว่า เทศบาลตำบลหนองหลวง มีความจำเป็นที่จะต้องแก้ไขแผนพัฒนาท้องถิ่น (พ.ศ. ๒๕๖๖ - ๒๕๗๐) ครั้งที่ ๑/๒๕๖๕ ให้ถูกต้องตามที่กระทรวงมหาดไทย ได้ให้องค์กรปกครองส่วนท้องถิ่นนำหมวดหมายในแผนพัฒนาเศรษฐกิจและสังคมแห่งชาติ ฉบับที่ ๑๓ มาจัดทำรายละเอียดที่มีความสอดคล้องหรือเชื่อมโยงกับยุทธศาสตร์ชาติ ๒๐ ปี แผนพัฒนาจังหวัด/กลุ่มจังหวัด/ภาค ยุทธศาสตร์การพัฒนารองขององค์กรปกครองส่วนท้องถิ่นในเขตจังหวัด และยุทธศาสตร์องค์กรปกครองส่วนท้องถิ่น ในส่วนที่ ๒ ยุทธศาสตร์ขององค์กรปกครองส่วนท้องถิ่น และส่วนที่ ๓ การนำแผนพัฒนาท้องถิ่นไปสู่การปฏิบัติ โดยเป็นอำนาจของผู้บริหารท้องถิ่นในการดำเนินการตามระเบียบกระทรวงมหาดไทยว่าด้วยการจัดทำแผนพัฒนาขององค์กรปกครองส่วนท้องถิ่น พ.ศ. ๒๕๔๘ และที่แก้ไขเพิ่มเติม ข้อ ๔ และ ข้อ ๒๑ มาดำเนินการโดยอนุโลมและให้ใช้เป็นการแก้ไขแผนพัฒนาท้องถิ่น ทั้งนี้ ให้ดำเนินการแล้วเสร็จภายใน ๑๒๐ วันนับแต่วันประกาศในราชกิจจานุเบกษา กรณีองค์กรปกครองส่วนท้องถิ่นไม่อาจดำเนินการแล้วเสร็จตามเวลาที่กำหนดดังกล่าวให้ผู้บริหารท้องถิ่นดำเนินการตามที่เห็นสมควรและให้นำแนวทางการดำเนินงานตามหนังสือกระทรวงมหาดไทย ที่ มท ๐๘๑๐.๓/ว ๑๒๓๙ ลงวันที่ ๒๑ กุมภาพันธ์ ๒๕๖๕ มาเป็นแนวทางในการปฏิบัติด้วย รายละเอียดตามหนังสือกระทรวงมหาดไทย ที่ มท ๐๘๑๐.๓/ว ๖๐๘๖ ลงวันที่ ๑๙ สิงหาคม ๒๕๖๕ เรื่อง ชักซ้อมแนวทางปฏิบัติการใช้แผนพัฒนาท้องถิ่นขององค์กรปกครองส่วนท้องถิ่นเพื่อจัดทำบริการสาธารณะหรือกิจกรรมสาธารณะ ปัจจุบันได้มีประกาศใช้แผนพัฒนาเศรษฐกิจและสังคมแห่งชาติ ฉบับที่ ๑๓ (พ.ศ. ๒๕๖๖ - ๒๕๗๐) ราชกิจจานุเบกษา เมื่อวันที่ ๑ พฤศจิกายน ๒๕๖๕

ดังนั้น เพื่อให้การแก้ไขแผนพัฒนาท้องถิ่น (พ.ศ. ๒๕๖๖ - ๒๕๗๐) เป็นไปด้วยความถูกต้อง ตามระเบียบและหนังสือกระทรวงมหาดไทยดังกล่าว นายกเทศมนตรีตำบลหนองหลวง จึงอนุมัติแก้ไขแผนพัฒนาท้องถิ่น (พ.ศ. ๒๕๖๖ - ๒๕๗๐) ครั้งที่ ๑/๒๕๖๕ และดำเนินการประกาศใช้ต่อไป

(ลงชื่อ)  ผู้อนุมัติ

(นายประมวล ศรีมา)

ตำแหน่ง นายกเทศมนตรีตำบลหนองหลวง

วันที่ ๖ ธันวาคม พ.ศ. ๒๕๖๕

คำนำ

ตามที่เทศบาลตำบลหนองหลวง ได้ดำเนินการจัดทำแผนพัฒนาท้องถิ่นของเทศบาลตำบลหนองหลวง (พ.ศ.๒๕๖๖-๒๕๗๐) เพื่อใช้เป็นกรอบในการจัดทำงบประมาณรายจ่ายประจำปี และผู้บริหารท้องถิ่นได้ประกาศใช้แผนพัฒนาท้องถิ่นของเทศบาลตำบลหนองหลวง (พ.ศ.๒๕๖๖-๒๕๗๐) ฉบับดังกล่าว เมื่อวันที่ ๒๑ ตุลาคม ๒๕๖๔ นั้น

แต่เนื่องด้วย เทศบาลตำบลหนองหลวง มีความจำเป็นที่จะต้องแก้ไขแผนพัฒนาท้องถิ่น (พ.ศ. ๒๕๖๖ - ๒๕๗๐) ครั้งที่ ๑/๒๕๖๕ ให้ถูกต้องตามที่กระทรวงมหาดไทย ได้ให้องค์กรปกครองส่วนท้องถิ่นนำเหตุผลในแผนพัฒนาเศรษฐกิจและสังคมแห่งชาติ ฉบับที่ ๑๓ มาจัดทำรายละเอียดที่มีความสอดคล้องหรือเชื่อมโยงกับยุทธศาสตร์ชาติ ๒๐ ปี แผนพัฒนาจังหวัด/กลุ่มจังหวัด/ภาค ยุทธศาสตร์การพัฒนาขององค์กรปกครองส่วนท้องถิ่นในเขตจังหวัด และยุทธศาสตร์องค์กรปกครองส่วนท้องถิ่น ในส่วนที่ ๒ ยุทธศาสตร์ขององค์กรปกครองส่วนท้องถิ่น และส่วนที่ ๓ การนำแผนพัฒนาท้องถิ่นไปสู่การปฏิบัติ โดยเป็นอำนาจของผู้บริหารท้องถิ่นในการดำเนินการตามระเบียบกระทรวงมหาดไทย ว่าด้วยการจัดทำแผนพัฒนาขององค์กรปกครองส่วนท้องถิ่น พ.ศ. ๒๕๔๘ และที่แก้ไขเพิ่มเติม ข้อ ๔ และ ข้อ ๒๑ มาดำเนินการโดยอนุโลมและให้ใช้เป็นการแก้ไขแผนพัฒนาท้องถิ่น ทั้งนี้ ให้ดำเนินการแล้วเสร็จภายใน ๑๒๐ วันนับแต่วันประกาศในราชกิจจานุเบกษา กรณีองค์กรปกครองส่วนท้องถิ่นไม่อาจดำเนินการแล้วเสร็จตามเวลาที่กำหนดดังกล่าว ให้ผู้บริหารท้องถิ่นดำเนินการตามที่เห็นสมควรและให้นำแนวทางการดำเนินงานตามหนังสือกระทรวงมหาดไทย ที่ มท ๐๘๑๐.๓/ว ๑๒๓๙ ลงวันที่ ๒๑ กุมภาพันธ์ ๒๕๖๕ มาเป็นแนวทางในการปฏิบัติด้วย รายละเอียดตามหนังสือกระทรวงมหาดไทย ที่ มท ๐๘๑๐.๓/ว ๖๐๘๖ ลงวันที่ ๑๙ สิงหาคม ๒๕๖๕ เรื่อง ชักซ้อมแนวทางปฏิบัติการใช้แผนพัฒนาท้องถิ่นขององค์กรปกครองส่วนท้องถิ่นเพื่อจัดทำบริการสาธารณะหรือกิจกรรมสาธารณะ ปัจจุบันได้มีประกาศใช้แผนพัฒนาเศรษฐกิจและสังคมแห่งชาติ ฉบับที่ ๑๓ (พ.ศ. ๒๕๖๖ - ๒๕๗๐) ราชกิจจานุเบกษา เมื่อวันที่ ๑ พฤศจิกายน ๒๕๖๕

เทศบาลตำบลหนองหลวงหวังเป็นอย่างยิ่งว่าการแก้ไขแผนพัฒนาท้องถิ่นดังกล่าว จะก่อให้เกิดประโยชน์สูงสุดต่อองค์กรและหน่วยงานที่เกี่ยวข้อง

สารบัญ

	หน้า
ส่วนที่ ๑ สภาพทั่วไปและข้อมูลพื้นฐาน	๑
ส่วนที่ ๒ ยุทธศาสตร์องค์การปกครองส่วนท้องถิ่น	๒๐
ส่วนที่ ๓ การนำแผนพัฒนาไปสู่การปฏิบัติ	๔๒

ประวัติตำบลหนองหลวง

ปี พุทธศักราช 2445 ทางราชการได้เสนอตั้ง หมู่บ้านขึ้นใหม่ ชื่อว่า “บ้านหนองหลวง” โดยขึ้นกับตำบลค้อใต้ อำเภอสว่างแดนดิน จังหวัดสกลนคร คำว่า “หลวง” มีความหมายว่าเป็นสิ่งที่ไม่มีการสร้างขึ้นเกิดขึ้นเองตามธรรมชาติชาวบ้านจึงถือว่าเป็นของหลวง หรือเป็นสิ่งสาธารณะทั่วไป

ต่อมา ในปี พุทธศักราช 2513 อำเภอสว่างแดนดิน ได้เสนอแยกตำบลค้อใต้ เพิ่มขึ้นอีกหนึ่งตำบล เป็น “ตำบลหนองหลวง” อำเภอสว่างแดนดิน จังหวัดสกลนคร และทางราชการได้แต่งตั้งให้นายสุกรีพ (เครือ) ศรีมา เป็นกำนันตำบลหนองหลวงเป็นคนแรกในปีเดียวกัน โดยกำหนดให้บ้านหนองหลวงเดิม เป็นบ้านหนองหลวงหมู่ที่ 1 บ้านโคกดินแดง เป็น หมู่ที่ 2 บ้านหนองหลวงน้อยเป็น หมู่ที่ 3 บ้านหนองผือ เป็น หมู่ที่ 4 บ้านโคกสำราญเป็น หมู่ที่ 5 บ้านชุมชัยเป็น หมู่ที่ 6 บ้านนาอ้อมเป็น หมู่ที่ 7 บ้านโคกน้ำเกลี้ยงเป็น หมู่ที่ 8

การขยายของชุมชนบ้านหนองหลวง

หลังจากแยกบ้านหนองหลวงเป็นสองหมู่บ้านแล้วบ้านหนองหลวง ทั้งหมู่ที่ 1 และ หมู่ที่ 3 ก็ได้เลือกตั้งผู้นำลัดเปลี่ยนกันบริหารบ้านเมืองเรื่อยมา จนมีจำนวนประชากร และบ้านเรือนเพิ่มมากขึ้น ทางราชการจึงได้เสนอแยกบ้านหนองหลวงน้อย หมู่ที่ 3 เพิ่มเป็นหมู่ที่ 9 แยกบ้านหนองหลวง หมู่ที่ 1 เพิ่มเป็นหมู่ที่ 10 ในปีเดียวกันด้วย บ้านหนองหลวงจึงถูกแยกเป็นสี่หมู่บ้าน แต่การขยายตัวของบ้านเรือนและประชากรของบ้านหนองหลวงน้อยหมู่ที่ 3 มีจำนวนเพิ่มมากขึ้นเรื่อย ๆ ทางราชการจึงได้เสนอแยกบ้านหนองหลวงน้อย หมู่ที่ 3 เพิ่มเป็นหมู่ที่ 11 บ้านหนองหลวงจึงถูกแยกเป็นอีกห้าหมู่บ้าน

ด้วยจำนวนผู้คนที่ต้องการเข้ามาตั้งถิ่นฐานที่บ้านหนองหลวงยังมีจำนวนเพิ่มขึ้นเรื่อยมาด้วยทำเลที่ตั้งภูมิประเทศ ชนบทธรรมนิยมประเพณี ตลอดจนอุปนิสัยอันดีงามของชาวบ้านหนองหลวง ทำให้ความต้องการเข้ามาตั้งบ้านเรือนของประชาชนในบ้านหนองหลวง หมู่ที่ 9 ก็เพิ่มมากขึ้นเป็นเงาตามตัวเช่นกัน ทางราชการจึงได้เสนอแยกบ้านหนองหลวงหมู่ที่ 9 เพิ่มเป็นหมู่ที่ 12 อีก ในปี พุทธศักราช 2550

ในปัจจุบัน ตำบลหนองหลวง ห่างจากอำเภอสว่างแดนดิน ไปทางทิศตะวันตกประมาณ ๑๓ กิโลเมตร ห่างจากจังหวัดสกลนคร ไปทางทิศตะวันตกประมาณ 94 กิโลเมตร มีพื้นที่ประมาณ ๔๖ ตารางกิโลเมตร หรือประมาณ ๒๘,๗๕๐ ไร่ มีอาณาเขตติดต่อ ดังนี้

ทิศเหนือ

ติดต่อกับตำบลบ้านด้ายและถนนนิตโย อำเภอสว่างแดนดิน จังหวัดสกลนคร

ทิศใต้

ติดต่อกับตำบลบงเหนือ อำเภอสว่างแดนดิน และตำบลท่าศิลา อำเภอส่องดาว จังหวัดสกลนคร

ทิศตะวันออก

ติดต่อกับตำบลสว่างแดนดิน อำเภอสว่างแดนดิน และตำบลส่องดาว อำเภอส่องดาว จังหวัดสกลนคร

ทิศตะวันตก

ติดต่อกับตำบลค้อใต้ อำเภอสว่างแดนดิน จังหวัดสกลนคร

1.2 ลักษณะภูมิประเทศ

ลักษณะภูมิประเทศโดยทั่วไปเป็นที่ราบลุ่ม สภาพดินเป็นดินร่วนปนทราย เหมาะสำหรับการทำนา ทำไร่ เลี้ยงสัตว์ และเป็นที่อยู่อาศัย อยู่สูงจากระดับน้ำทะเลประมาณ ๑๗๒ เมตร

1.3 ลักษณะภูมิอากาศ

ลักษณะภูมิอากาศ เป็นแบบมรสุม มี 3 ฤดู คือ

ฤดูร้อน เริ่มตั้งแต่เดือนมีนาคม – พฤษภาคม อุณหภูมิจะร้อนตั้งแต่ 28 – 40 องศาเซลเซียส

ฤดูฝน เริ่มตั้งแต่เดือนมิถุนายน – ตุลาคม ฝนจะตกหนักในช่วงเดือนสิงหาคม – กันยายน ปริมาณน้ำฝนจะมากหรือน้อยก็จะขึ้นอยู่กับอิทธิพลและผลกระทบจากพายุฝน และพายุดีเปรสชันในมหาสมุทรแปซิฟิกและทะเลจีนใต้

ฤดูหนาว เริ่มตั้งแต่เดือนพฤศจิกายน – กุมภาพันธ์ อุณหภูมิต่ำสุดประมาณ 13 องศาเซลเซียส

1.4 ลักษณะของดิน

สภาพดินเป็นดินร่วนปนทราย เหมาะสำหรับการทำนา ทำไร่ เลี้ยงสัตว์ และเป็นที่อยู่อาศัย

2. ด้านการเมือง/การปกครอง

2.1 เขตการปกครอง

ตำบลหนองหลวง ประกอบด้วยหมู่บ้าน 12 หมู่บ้าน มีพื้นที่อยู่ในเขตเทศบาลทั้ง 12 หมู่บ้าน ดังนี้

หมู่ที่	ชื่อหมู่บ้าน	รายชื่อกำนัน/ผู้ใหญ่บ้าน		เบอร์โทรศัพท์
1	บ้านหนองหลวง	นายธีรพงษ์	แก้วปัดสิน	090-347-4502
2	บ้านโคกดินแดง	นายสุนัน	รัตนวงศ์ (กำนัน)	082-101-8288
3	บ้านหนองหลวงน้อย	นางประไพศรี	บุราณสาร	084-390-8869
4	บ้านหนองผือ	นายยนต์	บุญกระจ่าง	096-953-8049
5	บ้านโคกสำราญ	นายมนตรี	อินทะชัย	084-393-0268
6	บ้านหนองย่างชั้น	นายนิคม	ทวีปไรสงค์	091-6852083
7	บ้านนาอ้อม	นายคนอง	รัตนวงศ์	086-231-6180
8	บ้านโคกน้ำเกลี้ยง	นางสุนิษา	ไกรจุมพล	092-823-8371
9	บ้านโคกก่อง	นายจิตจำนงค์	ธิโสภา	082-313-5496
10	บ้านหนองหลวงวัฒนา	นายสมานชัย	แก้วปัดสิน	098-167-8871
11	บ้านหนองเม็ก	นายบุญทัน	พาชื่นใจ	089-843-1235
12	บ้านไผ่หลวง	นายนิรันดร์	วงศ์อนุ	084-520-6800

2.2 การเลือกตั้ง

ตำบลหนองหลวงได้แบ่งเขตการเลือกตั้งออกเป็น 2 เขต โดยเขตการเลือกตั้งที่ 1 ได้แก่ หมู่ที่ 1,3,4,7,6,10 และเขตการเลือกตั้งที่ 2 ได้แก่ หมู่ที่ 3,5,8,9,11,12

จำนวนผู้มาใช้สิทธิเลือกตั้งสมาชิกสภาผู้แทนราษฎร (ส.ส.) ของตำบลหนองหลวง เมื่อวันที่ 24 มีนาคม 2562

หมู่บ้าน	จำนวนผู้มีสิทธิเลือกตั้ง			จำนวนผู้มาใช้สิทธิเลือกตั้ง			คิดเป็นร้อยละของผู้มาใช้สิทธิเลือกตั้งแต่ละหมู่บ้าน
	ชาย	หญิง	รวม	ชาย	หญิง	รวม	
หมู่ที่ 1 บ้านหนองหลวง	306	297	603	-	-	367	60.86
หมู่ที่ 2 บ้านโคกดินแดง	399	384	783	-	-	513	65.52
หมู่ที่ 3 บ้านหนองหลวงน้อย	255	255	510	-	-	322	63.14
หมู่ที่ 4 บ้านหนองฝือ	148	162	310	-	-	228	73.55
หมู่ที่ 5 บ้านโคกสำราญ	373	372	745	-	-	472	63.36
หมู่ที่ 6 บ้านหนองย่างหิน	206	178	384	-	-	232	60.42
หมู่ที่ 7 บ้านนาอ้อม	162	144	306	-	-	159	51.96
หมู่ที่ 8 บ้านโคกน้ำเกลี้ยง	161	174	235	-	-	223	94.89
หมู่ที่ 9 บ้านโคกก่อง	287	320	607	-	-	396	65.24
หมู่ที่ 10 บ้านหนองหลวงวัฒนา	315	373	๖88	-	-	437	63.52
หมู่ที่ 11 บ้านหนองเม็ก	201	275	476	-	-	321	67.44
หมู่ที่ 12 บ้านไผ่หลวง	283	297	580	-	-	391	67.41
รวม	3,096	3,231	6,327	-	-	4,061	64.18

ที่มา : สำนักงานคณะกรรมการการเลือกตั้งจังหวัดสกลนคร

ตำบลหนองหลวงได้แบ่งเขตการเลือกตั้งออกเป็น 2 เขต โดยเขตการเลือกตั้งที่ 1 ได้แก่ หมู่ที่ 1,3,4,7,6,10 และเขตการเลือกตั้งที่ 2 ได้แก่ หมู่ที่ 3,5,8,9,11,12

จำนวนผู้มาใช้สิทธิเลือกตั้งผู้บริหารท้องถิ่นและสมาชิกสภาท้องถิ่นเทศบาลตำบลหนองหลวง เมื่อวันที่ 28 มีนาคม 2564

หมู่บ้าน	จำนวนผู้มีสิทธิเลือกตั้ง			จำนวนผู้มาใช้สิทธิเลือกตั้ง			คิดเป็นร้อยละของผู้มาใช้สิทธิเลือกตั้งแต่ละหมู่บ้าน
	ชาย	หญิง	รวม	ชาย	หญิง	รวม	
หมู่ที่ ๑ บ้านหนองหลวง	300	288	588	191	181	372	63.27
หมู่ที่ ๒ บ้านโคกดินแดง	404	399	803	254	277	531	68.18
หมู่ที่ ๓ บ้านหนองหลวงน้อย	238	246	484	149	173	322	66.53
หมู่ที่ ๔ บ้านหนองผือ	141	160	301	96	119	215	71.43
หมู่ที่ ๕ บ้านโคกสำราญ	362	367	729	218	263	481	65.98
หมู่ที่ ๖ บ้านหนองย่างชัน	198	183	381	119	11๕	234	61.42
หมู่ที่ ๗ บ้านนาอ้อม	158	141	299	85	87	172	57.53
หมู่ที่ ๘ บ้านโคกน้ำเกลี้ยง	161	181	342	106	130	236	69.01
หมู่ที่ ๙ บ้านโคกก่อ	293	323	616	175	228	403	65.42
หมู่ที่ ๑๐ บ้านหนองหลวงวัฒนา	300	359	659	200	254	454	79.23
หมู่ที่ ๑๑ บ้านหนองเม็ก	205	287	492	139	200	339	68.90
หมู่ที่ ๑๒ บ้านไผ่หลวง	276	287	563	191	198	389	69.09
รวม	3,036	3,221	6,257	1,923	2,225	4,148	66.29

ที่มา : นับจากการเลือกตั้งท้องถิ่น

3. ประชากร

3.1 ข้อมูลเกี่ยวกับจำนวนประชากร ข้อมูล ณ วันที่ 8 พฤศจิกายน 2565

หมู่บ้าน	ครัวเรือน (หลัง)	ชาย	หญิง	รวม
หมู่ที่ ๑ บ้านหนองหลวง	219	383	365	748
หมู่ที่ ๒ บ้านโคกดินแดง	263	517	519	1,036
หมู่ที่ ๓ บ้านหนองหลวงน้อย	214	328	323	651
หมู่ที่ ๔ บ้านหนองผือ	104	202	207	409
หมู่ที่ ๕ บ้านโคกสำราญ	257	490	476	966
หมู่ที่ ๖ บ้านหนองย่างขึ้น	171	254	220	474
หมู่ที่ ๗ บ้านนาอ้อม	105	198	179	377
หมู่ที่ ๘ บ้านโคกน้ำเกลี้ยง	146	229	230	459
หมู่ที่ ๙ บ้านโคกก่อง	193	377	384	761
หมู่ที่ ๑๐ บ้านหนองหลวงวัฒนา	226	400	444	844
หมู่ที่ ๑๑ บ้านหนองเม็ก	169	280	359	639
หมู่ที่ ๑๒ บ้านไผ่หลวง	220	380	378	758
รวม	2,287	4,038	4,084	8,122

ที่มา : สำนักงานทะเบียนราษฎรอำเภอสว่างแดนดิน

3.2 ช่วงอายุและจำนวนประชากร

ประชากรตำบลหนองหลวงแบ่งตามช่วงอายุ (เฉพาะผู้มีสัญชาติไทย) ได้ดังนี้

ช่วงอายุ	ชาย	หญิง	รวม
อายุน้อยกว่า 1 ปี	31	24	55
ช่วงวัยเด็ก			
อายุ 1 – 20 ปี	1,067	962	2,029
ช่วงวัยรุ่น			
อายุ 21 – 45 ปี	1,421	1,424	2,845
ช่วงวัยผู้ใหญ่			
อายุ 46 - 60 ปี	942	974	1,916
ช่วงวัยกลางคน			
อายุ 61 - 70 ปี	367	430	797
ช่วงวัยผู้สูงอายุ			
อายุ 71 – 80 ปี	187	215	402
ช่วงวัยชรา			
อายุ 81 – 100 ปี ขึ้นไป	54	79	133
รวม	4,038	4,084	8,122

ที่มา : สำนักงานทะเบียนราษฎรอำเภอสว่างแดนดิน ข้อมูล ณ วันที่ 8 พฤศจิกายน 2565

ที่มาการแบ่งช่วงอายุ : SICHON NEWS STATION

จำนวนประชากรของตำบลหนองหลวงเปรียบเทียบย้อนหลัง 3 ปี

ที่	หมู่บ้าน	จำนวนประชากรของตำบลหนองหลวง (เปรียบเทียบย้อนหลัง 3 ปี)					
		พ.ศ. 2563 (ธ.ค.63)		พ.ศ. 2564 (มิ.ย. 64)		พ.ศ. 2565 (พ.ย.65)	
		ชาย	หญิง	ชาย	หญิง	ชาย	หญิง
1	หนองหลวง	390	370	389	369	383	365
2	โคกดินแดง	511	517	509	516	517	519
3	หนองหลวงน้อย	327	308	328	312	328	323
4	หนองผือ	204	211	202	211	202	207
5	โคกสำราญ	496	470	496	473	490	476
6	หนองยางชัน	260	230	257	229	254	220
7	นาอ้อม	195	180	195	180	198	179
8	โคกน้ำเกลี้ยง	222	231	224	233	229	230
9	โคกก่อ	377	393	378	391	377	384
10	หนองหลวงวัฒนา	412	452	407	449	400	444
11	หนองเม็ก	272	354	271	352	280	359
12	ไผ่หลวง	376	374	378	376	380	378
	รวม	4,042	4,090	4,034	4,091	4,038	4,084
		8,132		8,125		8,122	

ที่มา : สำนักงานทะเบียนราษฎรอำเภอสว่างแดนดิน

จากข้อมูล พบว่า จำนวนประชากรของตำบลหนองหลวงในอนาคคมีแนวโน้มลดลง เนื่องจาก วิทยแรงงานมีการย้ายถิ่นฐานไปอยู่ที่จังหวัดอื่น และผู้สูงอายุมีการเจ็บป่วยและเสียชีวิตอยู่เป็นประจำ นอกจากนี้วัยรุ่นมีการเสียชีวิตจากอุบัติเหตุบ่อยครั้ง และประชากรเริ่มเข้าสู่ผู้สูงอายุมากขึ้น จึงส่งผลให้จำนวนประชากรของตำบลหนองหลวงมีแนวโน้มลดลงในอนาคต

4. สภาพทางสังคม

4.1 การศึกษา

ด้านการศึกษาในเขตเทศบาลตำบลหนองหลวง มีการจัดการด้านการศึกษา โดยมีโรงเรียนในสังกัด สำนักงานคณะกรรมการการศึกษาขั้นพื้นฐาน (สพฐ.) จำนวน 4 แห่ง ศูนย์พัฒนาเด็กเล็กของเทศบาลตำบลหนองหลวง จำนวน 2 แห่ง ตามข้อมูล ณ วันที่ 10 มิถุนายน 2565 ดังนี้

ลำดับที่	ชื่อสถานศึกษา	สถานที่ที่ตั้ง	รวม
1	โรงเรียนหนองหลวงวิทยานุกูล	หมู่ที่ 1 บ้านหนองหลวง	378
2	โรงเรียนบ้านโคกดินแดง	หมู่ที่ 2 บ้านโคกดินแดง	146
3	โรงเรียนบ้านโคกสำราญ	หมู่ที่ 5 บ้านโคกสำราญ	102
4	โรงเรียนชุมชนหนองย่างขึ้น	หมู่ที่ 6 บ้านหนองย่างขึ้น	47
5	ศูนย์พัฒนาเด็กเล็กบ้านโคกสำราญ	หมู่ที่ 5 บ้านโคกสำราญ	35
6	ศูนย์อบรมเด็กก่อนเกณฑ์ในวัดสมโสมสรประชาสามัคคี	หมู่ที่ 1 บ้านหนองหลวง	76
รวมทั้งสิ้น			784

ที่มา : กองการศึกษา สำนักงานเทศบาลตำบลหนองหลวง

4.2 สาธารณสุข

โรงพยาบาลส่งเสริมสุขภาพตำบลหนองหลวง หมู่ที่ ๑ บ้านหนองหลวง ตำบลหนองหลวง อำเภอสว่างแดนดิน จังหวัดสกลนคร โทร. ๐-๔๒๑๖-๔๑๐๙ เพียงคนไข้ 6 เตียง ซึ่งมีบุคลากรทางการแพทย์ที่ปฏิบัติงานที่ในโรงพยาบาลส่งเสริมสุขภาพตำบล ดังนี้

- นักวิชาการสาธารณสุขชำนาญการ จำนวน 3 คน
- พยาบาลวิชาชีพ จำนวน 2 คน
- นักวิชาการสาธารณสุข จำนวน 1 คน
- เจ้าพนักงานสาธารณสุข จำนวน 2 คน
- เจ้าพนักงานทันตสาธารณสุข จำนวน 2 คน
- แพทย์แผนไทย จำนวน 2 คน
- ผู้ช่วยเหลือคนไข้ จำนวน 4 คน

จำนวนผู้เข้ารับการรักษาในโรงพยาบาลส่งเสริมสุขภาพตำบล

- ผู้ป่วยนอก จำนวน 6,950 คน จำนวน 17,350 ครั้ง (ข้อมูล ณ วันที่ 2 ธันวาคม 2565)
- คลินิกเอกชน จำนวน 2 แห่ง

4.3 อาชญากรรม

ข้อมูล ณ วันที่ 14 เดือนมิถุนายน 2564

คดีความผิดต่อชีวิต/เพศ เกิด - คดี จับได้ - คดี
คดีโจรกรรมรถ เกิด 5 คดี จับได้ 5 คดี

4.4 ยาเสพติด

ข้อมูล ณ วันที่ 14 เดือนมิถุนายน 2564

ยาบ้า เกิด 6 คดี จับได้ 6 คดี

ปัญหาเสพติดในเขตเทศบาลตำบลหนองหลวง จากการที่ทางสถานีตำรวจภูธรสว่างแดนดิน ได้แจ้งให้กับเขตตำบลหนองหลวงทราบ พบว่า ในเขตตำบลหนองหลวงมีผู้ที่ติดยาเสพติดแต่เมื่อเทียบกับพื้นที่อื่นถือว่าน้อย เนื่องจากกว่าได้รับความร่วมมือกับทางผู้นำ ประชาชน หน่วยงานของสำนักงานเทศบาลตำบลหนองหลวง และครอบครัว ที่ช่วยสอดส่องดูแลและป้องกันการเกิดปัญหาเสพติดอยู่เป็นประจำ โดยการแก้ไขปัญหาของเทศบาลตำบลหนองหลวงสามารถทำได้เฉพาะตามอำนาจหน้าที่เท่านั้น เช่น การณรงค์ การประชาสัมพันธ์ การแจ้งเบาะแส การฝึกอบรมให้ความรู้ ถ้านอกเหนือจากอำนาจหน้าที่ จะดำเนินการติดต่อประสานงานกับหน่วยงานที่เกี่ยวข้อง เช่น อำเภอ สถานีตำรวจ เป็นต้น

4.5 การสังคมสงเคราะห์

สำนักงานเทศบาลตำบลหนองหลวง ได้ดำเนินการด้านสังคมสงเคราะห์ ดังนี้

- (1) รับลงทะเบียนและประสานโครงการเงินอุดหนุนเพื่อการเลี้ยงดูเด็กแรกเกิด
- (2) ประสานการทำบัตรผู้พิการ
- (3) ดำเนินการโครงการฝึกอบรมทักษะอาชีพให้กับประชาชนทั่วไป
- (4) ประสานการให้ความช่วยเหลือของจังหวัด อำเภอ หน่วยงานต่าง ๆ ที่ให้

การสนับสนุน

(5) ดำเนินการจ่ายเบี้ยยังชีพให้กับผู้สูงอายุ ผู้พิการ และผู้ป่วยเอดส์ โดยมีจำนวนผู้สูงอายุ ผู้พิการและผู้ป่วยเอดส์ที่ได้รับเบี้ยยังชีพ ณ วันที่ 2 ธันวาคม 2565 ดังนี้

หมู่บ้าน	ผู้สูงอายุ		ผู้พิการ		ผู้ป่วยเอดส์	
	ชาย	หญิง	ชาย	หญิง	ชาย	หญิง
หมู่ที่ 1 บ้านหนองหลวง	73	79	11	16	1	-
หมู่ที่ 2 บ้านโคกดินแดง	77	81	21	14	-	-
หมู่ที่ 3 บ้านหนองหลวงน้อย	53	64	9	10	1	2
หมู่ที่ 4 บ้านหนองผือ	29	35	9	5	-	-
หมู่ที่ 5 บ้านโคกสำราญ	91	87	14	17	1	1
หมู่ที่ 6 บ้านหนองย่างชิ้น	27	37	8	7	-	-

หมู่บ้าน	ผู้สูงอายุ		ผู้พิการ		ผู้ป่วยเอดส์	
	ชาย	หญิง	ชาย	หญิง	ชาย	หญิง
หมู่ที่ 7 บ้านนาอ้อม	23	27	2	4	1	1
หมู่ที่ 8 บ้านโคกน้ำเกลี้ยง	31	36	7	6	-	-
หมู่ที่ 9 บ้านโคกก่อง	75	81	12	7	1	3
หมู่ที่ 10 บ้านหนองหลวงวัฒนา	78	113	14	11	1	1
หมู่ที่ 11 บ้านหนองเม็ก	44	83	11	20	-	-
หมู่ที่ 12 บ้านไผ่หลวง	54	59	14	4	1	1
รวม	655	782	132	121	7	9

ที่มา : กองสวัสดิการสังคม สำนักงานเทศบาลตำบลหนองหลวง

นอกเหนือจากหน้าที่ภารกิจงานของเทศบาลตำบลหนองหลวง ภายในตำบลหนองหลวงยังมี
 ฌาปนกิจของตำบลที่ช่วยเหลือครอบครัวของผู้เสียชีวิต

5. ระบบบริการพื้นฐาน

5.1 การคมนาคมขนส่ง (ทางบก ทางน้ำ ทางราง และทางอากาศ ฯลฯ)

ถนนทางหลวงชนบท สกลนคร 2021 ถนน บ้านด้าย – ดอนส้มโอง ระยะทาง 22.52 กิโลเมตร มีสภาพเป็นถนนลาดยาง โดยตัดผ่านพื้นที่ตำบลในหมู่ที่ 1,3,8,9,10 ตามแนวเหนือ-ใต้ เป็นเส้นทางเชื่อมการคมนาคมระหว่างตำบลหนองหลวง อำเภอสว่างแดนดิน กับอำเภอส่องดาว อำเภวาริชภูมิ และถนนซึ่งอยู่ในความรับผิดชอบของกรมโยธาธิการ ระหว่างบ้านหนองหลวง ถึง บ้านนาทม ตำบลบ้านด้าย ระยะทาง 5.70 กิโลเมตร มีสภาพเป็นถนนลาดยาง จากนั้นภายในตำบลมีถนนซึ่งอยู่ในความรับผิดชอบของเทศบาลตำบลหนองหลวง ใช้เป็นเส้นทางติดต่อกันภายในหมู่บ้าน ระหว่างหมู่บ้านและระหว่างตำบล สภาพถนนเป็นถนนคอนกรีตและถนนลูกรัง ซึ่งมีข้อมูลระยะทางของถนน ดังนี้

หมู่บ้าน	ถนนคอนกรีต		ถนนลาดยาง		ถนนลูกรัง	
	จำนวน (สาย)	ระยะทาง (เมตร)	จำนวน (สาย)	ระยะทาง (เมตร)	จำนวน (สาย)	ระยะทาง (เมตร)
หมู่ที่ 1 บ้านหนองหลวง	7	1,339.58	-	-	-	-
หมู่ที่ 2 บ้านโคกดินแดง	10	6,168	-	-	7	6,080
หมู่ที่ 3 บ้านหนองหลวงน้อย	4	1,433.80	-	-	1	3,000
หมู่ที่ 4 บ้านหนองผือ	-	-	-	-	2	743.45
หมู่ที่ 5 บ้านโคกสำราญ	5	1,350.08	-	-	5	1,226.05
หมู่ที่ 6 บ้านหนองย่างหิน	6	1,397.83	-	-	3	979.53
หมู่ที่ 7 บ้านนาอ้อม	4	743.18	-	-	-	-
หมู่ที่ 8 บ้านโคกน้ำเกลี้ยง	5	1,069.30	-	-	1	2,900
หมู่ที่ 9 บ้านโคกก่อง	8	2,208.11	-	-	1	79.67
หมู่ที่ 10 บ้านหนองหลวงวัฒนา	12	1,515.56	-	-	-	-
หมู่ที่ 11 บ้านหนองเม็ก	5	679.47	-	-	3	4,776.24
หมู่ที่ 12 บ้านไผ่หลวง	8	1,664.39	5	15,652.23	7	2,365.13
รวม	74	19,569.30	5	15,652.23	30	22,150.07

ที่มา : กองช่าง สำนักงานเทศบาลตำบลหนองหลวง

นอกจากนี้ ในตำบลหนองหลวงยังมีการเดินทาง ทางบก เช่น รถโดยสารประจำทาง รถตู้ร่วมบริการของบริษัทสหมิตร รถยนต์ส่วนตัว ตำบลหนองหลวงไม่มี บขส. แต่จะเป็นเส้นทางที่รถประจำทางวิ่งผ่านโดยวิ่งจากขนส่งจังหวัดสกลนคร ผ่านอำเภอสว่างแดนดิน ตำบลหนองหลวง อำเภอไชยวาน อำเภอหนองหาน ปลายทางคืออำเภอเมือง จังหวัดอุดรธานี

ทางน้ำและทางราง ในตำบลหนองหลวง ไม่มีการเดินทางทางน้ำทางราง ทางอากาศ ประชาชนในตำบลหนองหลวงที่ต้องการเดินทางทางอากาศจะต้องเดินทางไปขึ้นที่ สนามบินนานาชาติจังหวัดอุดรธานี

5.2 การไฟฟ้า

ตำบลหนองหลวงมีไฟฟ้าใช้อย่างทั่วถึง โดยที่จำนวนหมู่บ้านที่ไฟฟ้าเข้าถึง จำนวน 12 หมู่บ้าน จากจำนวนครัวเรือนทั้งหมด ๒,203 ครัวเรือน แต่ในตำบลหนองหลวงมีปัญหา คือ ไฟฟ้าดับบ่อย และไฟฟ้าส่องสว่างทางหรือที่สาธารณะยังไม่สามารถดำเนินการครอบคลุมพื้นที่ได้ทั้งหมด

5.3 การประปา

ตำบลหนองหลวง มีระบบน้ำประปาใช้โดยแยกเป็นให้เทศบาลตำบลหนองหลวงบริหารจัดการ ได้แก่ หมู่ที่ 1,6,8 และหมู่บ้านบริหารจัดการเอง ได้แก่ หมู่ที่ 2,3,5,7,9,10 และ 11 หมู่ 12 กำลังดำเนินการสร้างระบบประปา ส่วนหมู่ 4 ยังไม่มีน้ำประปาใช้ ยังคงใช้น้ำบาดาล

5.4 โทรศัพท์

ปัจจุบันในพื้นที่ตำบลหนองหลวง ไม่มีโทรศัพท์สาธารณะ เนื่องจากประชาชนได้นิยมใช้โทรศัพท์มือถือและโซเชียล ซึ่งสามารถติดต่อสื่อสารได้รวดเร็ว และสามารถเชื่อมต่ออินเทอร์เน็ตได้ สำหรับสถานีราชการ ยังคงใช้ระบบโทรศัพท์พื้นฐานในการติดต่อสื่อสารรวมถึงแอปพลิเคชัน LINE เพื่อความสะดวกรวดเร็วในการติดต่อประสานงาน

5.5 ไปรษณีย์/การสื่อสาร/การขนส่ง และวัสดุ ครุภัณฑ์

ตำบลหนองหลวง มีบริการไปรษณีย์ จำนวน 1 แห่ง ตั้งอยู่ที่ หมู่ที่ 10 บ้านหนองหลวง วัฒนา ให้บริการ เวลา 08.00 – 16.00 น. ในวันจันทร์ – เสาร์ (วันเสาร์ครึ่งวัน) หยุดวันอาทิตย์ ไม่มีบริการขนส่งเอกชน

6. ระบบเศรษฐกิจ

6.1 การเกษตร

ด้านการเกษตรกรรมในท้องถิ่น มีพื้นที่ในการทำการเกษตร 24,724 ไร่ คิดเป็นร้อยละ 87.36 ของพื้นที่ทั้งหมดในตำบลหนองหลวง ผลผลิตทางการเกษตรที่สำคัญ ได้แก่ การปลูกข้าว อ้อย มัน ข้าวโพด และพืชผักสวนครัว สามารถแบ่งพื้นที่ใช้สอยทางการเกษตร ได้ดังนี้

1. ที่ดินทำนา จำนวน 19,991 ไร่
2. ที่ดินทำไร่ จำนวน 2,428 ไร่
3. ที่ดินทำสวน จำนวน 1,505 ไร่
4. ที่ดินเลี้ยงสัตว์ จำนวน 800 ไร่
5. พื้นที่การใช้น้ำ ใช้น้ำชลประทาน จำนวน 4,970 ไร่ และ อาศัยน้ำฝน จำนวน 23,331 ไร่

6.2 การประมง

ด้านประมงในตำบลหนองหลวง มีพื้นที่จำนวน 151 ไร่

6.3 การปศุสัตว์

ด้านปศุสัตว์ ประชาชนในตำบลหนองหลวง ทำการเลี้ยงสัตว์ แยกได้ดังนี้

โคเนื้อ จำนวน 67 ตัว	โคนม จำนวน 2 ตัว
กระบือ จำนวน 77 ตัว	สุกร จำนวน 77 ตัว
ไก่ จำนวน 2,587 ตัว	เป็ด จำนวน 428 ตัว

6.4 การบริการ

ลำดับที่	ประเภท	จำนวน
1	ปั้มน้ำมัน ขนาดใหญ่	1 แห่ง
2	ปั้มน้ำมันขนาดเล็ก/ปั้มหยอดเหรียญ	1 แห่ง
3	ร้านค้าเบ็ดเตล็ด	75 แห่ง
4	ร้านรับซ่อมยานยนต์	15 แห่ง

6.5 การท่องเที่ยว

1. แหล่งท่องเที่ยวเชิงนิเวศพัทยา 3 ตำบลหนองหลวง อำเภอสว่างแดนดิน จังหวัดสกลนคร
2. หลวงปู่มน้องค์ที่ใหญ่ที่สุดในประเทศไทย (วัดป่าประชานิยม)
3. เจดีย์พิพิธภัณฑ์ พระครูศรีธรรมวิภาต จันทรังสี (วัดสโมสรประชาสามัคคี)

6.6 การอุตสาหกรรม

ในเขตเทศบาลตำบลหนองหลวง มีจำนวนอุตสาหกรรมหลายประเภท โดยส่วนใหญ่จะเป็น อุตสาหกรรมบริการขนาดเล็ก เช่น โรงสี การซ่อมรถยนต์ รถจักรยานยนต์ ปั้มน้ำมัน ร้านถ่ายเอกสาร เป็นต้น และอุตสาหกรรมการขายปลีกและส่ง เช่น ร้านค้าโชห่วย โรงขนมจีน โรงน้ำดื่ม เป็นต้น

6.7 การพาณิชย์และกลุ่มอาชีพ

การจดทะเบียนพาณิชย์ ปี 2564 มีผู้ขอจดทะเบียนพาณิชย์ 15 ราย ขอยกเลิก
การจดทะเบียนพาณิชย์ - ราย และทะเบียนพาณิชย์ฯ ที่ยังคงดำเนินการอยู่ ณ 14 มิถุนายน 2562

ตลาดสด จำนวน 1 แห่ง

กลุ่มอาชีพ จำนวน 9 กลุ่ม ซึ่งจดทะเบียนเป็นวิสาหกิจชุมชน จำนวน 8 กลุ่ม รายละเอียด

ดังนี้

ลำดับ	วิสาหกิจชุมชน	จำนวนสมาชิก (คน)	จดทะเบียนวิสาหกิจชุมชน
1.	กลุ่มปุยหมักชีวภาพ	15	จดทะเบียนวิสาหกิจชุมชน
2.	กลุ่มประดิษฐ์ดอกไม้จันทน์	72	จดทะเบียนวิสาหกิจชุมชน
3.	กลุ่มแปรรูปน้ำหมักสมุนไพร	10	จดทะเบียนวิสาหกิจชุมชน
4.	กลุ่มเย็บผ้าห่มปิคนิค	20	จดทะเบียนวิสาหกิจชุมชน
5.	กลุ่มเย็บผ้า	22	จดทะเบียนวิสาหกิจชุมชน
6.	กลุ่มประดิษฐ์ตะกร้าจากเส้นพลาสติก	14	จดทะเบียนวิสาหกิจชุมชน
7.	กลุ่มทอเสื่อกก	35	จดทะเบียนวิสาหกิจชุมชน
8.	กลุ่มเกษตรปลอดภัย	72	ยังไม่จดทะเบียนวิสาหกิจชุมชน
9.	กลุ่มปลูกผักปลอดสารพิษ	114	จดทะเบียนวิสาหกิจชุมชน

ที่มา : กองสวัสดิการสังคม สำนักงานเทศบาลตำบลหนองหลวง

6.8 แรงงาน

แรงงานในตำบลหนองหลวงโดยส่วนใหญ่จะเป็นแรงงานภาคการเกษตร โดยเป็นการรับจ้าง
ทั่วไปในภาคการเกษตร และทำงานในบริษัทประจำอำเภอและต่างประเทศ

7. ศาสนา ประเพณี วัฒนธรรม

7.1 การนับถือศาสนา ประชาชนตำบลหนองหลวงโดยส่วนใหญ่นับถือศาสนาพุทธ

ประเภท	จำนวน	ชื่อ	สถานที่ตั้ง
1. วัด	7 แห่ง	1. วัดป่าประชานิยม 2. วัดสโมสรประชาสามัคคี 3. วัดบ้านหนองย่างขึ้น 4. วัดป่าบูรพาราม 5. วัดป่าสามัคคีบำเพ็ญผล 6. วัดป่าบ้านโคกน้ำเกลี้ยง 7. วัดบ้านหนองผือ	หมู่ที่ 12 หมู่ที่ 10 หมู่ที่ 6 หมู่ที่ 5 หมู่ที่ 2 หมู่ที่ 3 หมู่ที่ 4
2. สำนักสงฆ์ (ยังไม่ได้รับประกาศจัดตั้งเป็นวัด)	1 แห่ง	1. วัดสวนธรรมสุขโต	หมู่ที่ 7

ที่มา : จากการสำรวจ

7.2 ประเพณีและงานประจำปี

ประเพณีวันขึ้นปีใหม่	ประมาณเดือน	มกราคม
ประเพณีวันสงกรานต์	ประมาณเดือน	เมษายน
งานก่อเจดีย์ทราย	ประมาณเดือน	เมษายน
การแข่งขันเรือยาวพื้นฐาน	ประมาณเดือน	เมษายน
ประเพณีบุญบั้งไฟ	ประมาณเดือน	พฤษภาคม
ประเพณีวันเข้าพรรษา ออกพรรษา	ประมาณเดือน	กรกฎาคม ตุลาคม
ประเพณีบุญเดือนสิบ	ประมาณเดือน	ตุลาคม
ประเพณีลอยกระทง	ประมาณเดือน	พฤศจิกายน

7.3 ภูมิปัญญาท้องถิ่น ภาษาล้าน

ภูมิปัญญาท้องถิ่น ประชาชนในเขตพื้นที่ได้อนุรักษ์ภูมิปัญญาท้องถิ่น ได้แก่ วิธีการทอเสื่อจากต้นกก

ภาษาล้าน ภาษาไทยกลาง และ ภาษาลาว

7.4 สินค้าพื้นเมืองและของที่ระลึก

ประชาชนในตำบลหนองหลวง มีสินค้าพื้นเมืองและของฝากจะเป็น เสื่อกก กระเป๋าสาน

8. ทรัพยากรธรรมชาติ

8.1 น้ำ

ตำบลหนองหลวงมีหนองน้ำขนาดใหญ่ และลำห้วยหลายสายแต่น้ำจะไหลลงสู่พื้นที่ลุ่มอย่างรวดเร็ว ห้วยหนอง คลอง ส่วนใหญ่ตื้นเขิน ไม่สามารถกักเก็บน้ำไว้ใช้ได้ตลอดปี ทำให้ขาดแคลนน้ำใช้ อุปโภค บริโภค และการเกษตร ในช่วงฤดูแล้ง ทางเทศบาลตำบลหนองหลวง จึงได้มีการพัฒนาแหล่งน้ำ โดยการขุดลอกลำห้วยหลายสาย และก่อสร้างฝายน้ำล้นหลายแห่ง ห้ทั้งน้ำใต้ดินมาใช้ แต่ก็ยังไม่เพียงพอกับความต้องการของประชาชน มีแหล่งน้ำ ได้แก่ ห้วยก้านเหลือง ห้วยกุดหัวควาย ห้วยขุมปูน ห้วยบง คลองชลประทาน อ่างเก็บน้ำ เป็นต้น

8.2 ป่าไม้

ตำบลหนองหลวงมีเนื้อที่ป่า 1,143 ไร่ ไม่มีพื้นที่ป่าไม้ทั้งขนาดเล็กและขนาดใหญ่ เพราะพื้นที่โดยส่วนใหญ่เป็นบ้านเรือนประชาชน

8.3 ภูเขา

ตำบลหนองหลวงไม่มีพื้นที่ติดกับภูเขา

9. อื่นๆ

9.1 มวลชนจัดตั้ง

ลูกเสือชาวบ้าน	2	รุ่น จำนวน 323 คน
อาสาสมัครป้องกันภัยฝ่ายพลเรือน	2	รุ่น จำนวน 151 คน

ส่วนที่ 2

ยุทธศาสตร์องค์กรปกครองส่วนท้องถิ่น

1. ความสัมพันธ์ระหว่างแผนพัฒนาระดับมหภาค

1.1 แผนยุทธศาสตร์ชาติ 20 ปี

ยุทธศาสตร์ชาติ 20 ปี (พ.ศ.2561–2580) มีทั้งหมด 6 ด้าน ดังนี้

1. ยุทธศาสตร์ด้านความมั่นคง
2. ยุทธศาสตร์ด้านการสร้างความสามารถในการแข่งขัน
3. ยุทธศาสตร์การพัฒนาและเสริมสร้างศักยภาพคน
4. ยุทธศาสตร์ด้านการสร้างโอกาสความเสมอภาคและเท่าเทียมกันทางสังคม
5. ยุทธศาสตร์ด้านการสร้างการเติบโตบนคุณภาพชีวิตที่เป็นมิตรกับสิ่งแวดล้อม
6. ยุทธศาสตร์ด้านการปรับสมดุลและพัฒนาระบบการบริหารจัดการภาครัฐ

1.2 แผนพัฒนาเศรษฐกิจและสังคมแห่งชาติ ฉบับที่ 13 (พ.ศ.2566 - 2570)

ยุทธศาสตร์แผนพัฒนาเศรษฐกิจและสังคมแห่งชาติ ฉบับที่ 13 ที่แก้ไขใหม่มีรายละเอียดดังนี้ ในการจัดทำแผนพัฒนาท้องถิ่น ต้องมีความเชื่อมโยงของยุทธศาสตร์ในภาพรวม (Strategy linkage) ความเชื่อมโยงในเชิงยุทธศาสตร์ที่เชื่อมต่อกันเพื่อให้เกิดภาพรวม (Overview) การเชื่อมโยงจากจุดหนึ่งไปจุดหนึ่งในเชิงยุทธศาสตร์ โดยสามารถนำเข้าสู่รอยต่อที่เข้าหากันได้อย่างกลมกลืนแม้ว่าจะเรียกชื่อที่แตกต่างกันก็ตาม แต่ก็สามารถเดินทางไปด้วยกันได้ ในเชิงยุทธศาสตร์เป็นการเชื่อมโยงความสัมพันธ์ระหว่างยุทธศาสตร์ระดับมหภาคกับยุทธศาสตร์ขององค์กรปกครองส่วนท้องถิ่น ได้แก่ (1) ยุทธศาสตร์ชาติ 20 ปี (2) แผนพัฒนาเศรษฐกิจและสังคมแห่งชาติ (3) การกำหนดเป้าหมายการพัฒนาที่ยั่งยืน (Sustainable Development Goals: SDGs) (4) แผนพัฒนาจังหวัด/กลุ่มจังหวัด/ภาค (5) ยุทธศาสตร์การพัฒนาขององค์กรปกครองส่วนท้องถิ่นในเขตจังหวัดและ (6) ยุทธศาสตร์ขององค์กรปกครองส่วนท้องถิ่น การกำหนดและการวิเคราะห์ความเชื่อมโยงองค์รวมที่นำไปสู่การพัฒนาท้องถิ่นจากยุทธศาสตร์ทุกระดับ มีความสัมพันธ์หรือเชื่อมโยงกันอย่างไรเพื่อให้การพัฒนาท้องถิ่นสอดคล้องกับยุทธศาสตร์ระดับมหภาคและยุทธศาสตร์ขององค์กรปกครองส่วนท้องถิ่นประกอบด้วย (1) วิสัยทัศน์ (2) ยุทธศาสตร์ (3) เป้าประสงค์ (4) ตัวชี้วัด (5) ค่าเป้าหมาย (6) กลยุทธ์ และ (7) จุดยืนทางยุทธศาสตร์ ซึ่งเทศบาลตำบลหนองหลวง ได้จัดทำแผนพัฒนาท้องถิ่น (พ.ศ. ๒๕๖๖ - ๒๕๗๐) ที่มีความเชื่อมโยงของยุทธศาสตร์ดังกล่าว และเชื่อมโยงกับแผนพัฒนาเศรษฐกิจและสังคมแห่งชาติ ฉบับที่ ๑๓ ด้วย โดยนำจุดหมายในแผนพัฒนาเศรษฐกิจและสังคมแห่งชาติ ฉบับที่ ๑๓ มาจัดทำรายละเอียดที่มีความสอดคล้องหรือเชื่อมโยงกับยุทธศาสตร์ชาติ ๒๐ ปี แผนพัฒนาจังหวัด/กลุ่มจังหวัด/ภาค ยุทธศาสตร์การพัฒนาขององค์กรปกครองส่วนท้องถิ่นในเขตจังหวัด และยุทธศาสตร์องค์กรปกครองส่วนท้องถิ่น ซึ่งมารายละเอียดดังนี้

แผนพัฒนาเศรษฐกิจและสังคมแห่งชาติ ฉบับที่ 13 (พ.ศ. 2566 - 2570) มีสถานะเป็นแผนระดับที่ 2 ซึ่งเป็นกลไกที่สำคัญในการแปลงยุทธศาสตร์ชาติไปสู่การปฏิบัติ และใช้เป็นกรอบสำหรับการจัดทำแผนระดับที่ 3 เพื่อให้การดำเนินงานของภาคีการพัฒนาที่เกี่ยวข้องสามารถสนับสนุนการบรรลุเป้าหมายตามยุทธศาสตร์ชาติ ตามกรอบระยะเวลาที่คาดหวังไว้ได้โดยพระราชบัญญัติสภาพัฒนาการเศรษฐกิจและสังคมแห่งชาติ พ.ศ. 2561 บัญญัติให้แผนพัฒนาเศรษฐกิจและสังคมแห่งชาติ ฉบับที่ 12 มีผลบังคับใช้ถึงวันที่ 30 กันยายน 2565 ส่งผลให้กรอบระยะเวลา 5 ปีของแผนพัฒนาเศรษฐกิจและสังคมแห่งชาติ ฉบับที่ 13 เริ่มต้น ณ วันที่ 1 ตุลาคม 2565 ครอบคลุมปีงบประมาณ พ.ศ. 2566 - 2570 ซึ่งเป็นระยะ 5 ปีที่สองของยุทธศาสตร์ชาติ ทั้งนี้ การจัดทำแผนพัฒนาฯ ฉบับที่ 13 อยู่บนความตั้งใจที่จะให้แผนมีจุดเน้นและเป้าหมายของการพัฒนาที่เป็นรูปธรรม

สามารถบ่งบอกทิศทางการพัฒนาที่ชัดเจนที่ประเทศควรมุ่งไปในระยะ 5 ปี ถัดไป โดยเป็นผลที่เกิดจากกระบวนการสังเคราะห์ข้อมูลอย่างรอบด้าน ทั้งสถานะของทุนในมิติต่าง ๆ บทเรียนของการพัฒนาที่ผ่านมาตลอดจนการเปลี่ยนแปลงของปัจจัยและเงื่อนไขที่จะมีอิทธิพลต่อองค์ประกอบต่าง ๆ ของประเทศ รวมถึงการสนับสนุนให้ภาคีการพัฒนาทุกภาคส่วนเข้ามามีส่วนร่วมในการแลกเปลี่ยนความคิดเห็นอย่างกว้างขวางตั้งแต่ในขั้นตอนการกำหนดกรอบทิศทางของแผนไปจนถึงการยกร่างแผนนอกจากนี้ การจัดทำแผนพัฒนา ฉบับที่ 13 ยังอยู่ในช่วงเวลาที่ทั่วโลก รวมถึงประเทศไทยต้องเผชิญกับข้อจำกัดหลากหลายประการที่เป็นผลสืบเนื่องจากสถานการณ์การแพร่ระบาดของโควิด-19 ซึ่งไม่เพียงแต่ก่อให้เกิดการเจ็บป่วยและเสียชีวิตของประชากร แต่ยังส่งผลให้เกิดเงื่อนไขทางเศรษฐกิจและการดำเนินชีวิตของประชาชนทุกกลุ่ม นอกจากนี้ ในระยะของแผนพัฒนา ฉบับที่ 13 ยังเป็นช่วงเวลาที่แนวโน้มของการพัฒนาของเทคโนโลยีอย่างก้าวกระโดด การเปลี่ยนแปลงสภาพภูมิอากาศที่มีความรุนแรงเพิ่มขึ้นการเป็นสังคมสูงวัยของประเทศไทยและหลายประเทศทั่วโลก ตลอดจนการเปลี่ยนแปลงด้านภูมิรัฐศาสตร์ระหว่างประเทศ ดังนั้น การขับเคลื่อนการพัฒนาประเทศท่ามกลางกระแสแนวโน้มการเปลี่ยนแปลงดังกล่าวจึงต้องให้ความสำคัญกับการเสริมสร้างความเข้มแข็งจากภายในให้สามารถเติบโตต่อไปได้อย่างมั่นคงท่ามกลางความผันแปรที่เกิดขึ้นรอบด้าน และคำนึงถึงผลประโยชน์ของประเทศทั้งทางเศรษฐกิจ สังคมและสิ่งแวดล้อมอย่างยั่งยืน

ในการกำหนดทิศทางของแผนพัฒนา ฉบับที่ 13 ให้ประเทศสามารถก้าวข้ามความท้าทายต่าง ๆ เพื่อให้ “ประเทศไทยมีความมั่นคง มั่งคั่ง ยั่งยืน เป็นประเทศพัฒนาแล้ว ด้วยการพัฒนาตามหลักปรัชญาของเศรษฐกิจพอเพียง” ตามเจตนารมณ์ของยุทธศาสตร์ชาติ ได้อาศัยหลักการและแนวคิด 4 ประการ ดังนี้

1. หลักปรัชญาของเศรษฐกิจพอเพียง
2. การสร้างความสามารถในการ
3. เป้าหมายการพัฒนาอย่างยั่งยืนของสหประชาชาติ
4. การพัฒนาเศรษฐกิจชีวภาพ เศรษฐกิจหมุนเวียน เศรษฐกิจสีเขียว

เพื่อถ่ายทอดเป้าหมายหลักไปสู่ภาพของการขับเคลื่อนที่ชัดเจนในลักษณะของวาระการพัฒนาระดับที่เอื้อให้เกิดการทำงานร่วมกันของหลายหน่วยงานและหลายภาคส่วนในการผลักดันการพัฒนาเรื่องใดเรื่องหนึ่งให้เกิดผลได้อย่างเป็นรูปธรรม แผนพัฒนา ฉบับที่ 13 จึงได้กำหนดหมวดหมู่การพัฒนา จำนวน 13 หมวดหมู่ ซึ่งเป็นการบ่งบอกถึงสิ่งที่ประเทศไทยปรารถนาจะ “เป็น” หรือมุ่งหวังจะ “มี” เพื่อสะท้อนประเด็นการพัฒนาที่มีลำดับความสำคัญสูงต่อการพลิกโฉมประเทศไทยสู่ “สังคมก้าวหน้า เศรษฐกิจสร้างมูลค่าอย่างยั่งยืน” โดยหมวดหมู่ทั้ง 13 ประการ แบ่งออกได้เป็น 4 มิติ ดังนี้

1. มิติภาคการผลิตและบริการเป้าหมาย ประกอบไปด้วย

หมวดหมู่ที่ 1 ไทยเป็นประเทศชั้นนำด้านสินค้าเกษตรและเกษตรแปรรูปมูลค่าสูง

หมวดหมู่ที่ 2 ไทยเป็นจุดหมายของการท่องเที่ยวที่เน้นคุณภาพและความยั่งยืน

หมวดหมู่ที่ 3 ไทยเป็นฐานการผลิตยานยนต์ไฟฟ้าที่สำคัญของโลก

หมวดหมู่ที่ 4 ไทยเป็นศูนย์กลางทางการแพทย์และสุขภาพมูลค่าสูง

หมวดหมู่ที่ 5 ไทยเป็นประตูการค้าการลงทุนและยุทธศาสตร์ทางโลจิสติกส์ที่สำคัญของ

ภูมิภาค

หมวดหมู่ที่ 6 ไทยเป็นศูนย์กลางอุตสาหกรรมอิเล็กทรอนิกส์อัจฉริยะและอุตสาหกรรม

ดิจิทัลของอาเซียน

2. มิติโอกาสและความเสมอภาคทางเศรษฐกิจและสังคม ประกอบไปด้วย

หมวดหมู่ที่ 7 ไทยมีวิสาหกิจขนาดกลางและขนาดย่อมที่เข้มแข็ง มีศักยภาพสูง และสามารถแข่งขันได้

หมวดหมู่ที่ 8 ไทยมีพื้นที่และเมืองอัจฉริยะที่น่าอยู่ ปลอดภัย เติบโตได้อย่างยั่งยืน

หมวดหมู่ที่ 9 ไทยมีความยากจนข้ามรุ่นลดลง และมีความคุ้มครองทางสังคมที่เพียงพอเหมาะสม

3. มิติความยั่งยืนของทรัพยากรธรรมชาติและสิ่งแวดล้อม

หมวดหมู่ที่ 10 ไทยมีเศรษฐกิจหมุนเวียนและสังคมคาร์บอนต่ำ

หมวดหมู่ที่ 11 ไทยสามารถลดความเสี่ยงและผลกระทบจากภัยธรรมชาติและ การเปลี่ยนแปลงสภาพภูมิอากาศ

4. มิติปัจจัยผลักดันการพลิกโฉมประเทศ

หมวดหมู่ที่ 12 ไทยมีกำลังคนสมรรถนะสูง มุ่งเรียนรู้อย่างต่อเนื่อง ตอบโจทย์การพัฒนา แห่งอนาคต

หมวดหมู่ที่ 13 ไทยมีภาครัฐที่ทันสมัย มีประสิทธิภาพ และตอบโจทย์ประชาชน

ความเชื่อมโยงระหว่างหมวดหมู่การพัฒนากับเป้าหมายหลักแสดงไว้ในแผนภาพที่ 3.1 โดยหมวดหมู่ การพัฒนาที่กำหนดขึ้นเป็นประเด็นที่มีลักษณะเชิงบูรณาการที่ครอบคลุมการพัฒนาตั้งแต่ในระดับต้นน้ำจนถึง ปลายน้ำ และสามารถนำไปสู่ผลพัฒนาทั้งในมิติเศรษฐกิจ สังคม ทรัพยากรธรรมชาติและสิ่งแวดล้อมไปพร้อม ๆ กัน ทำให้หมวดหมู่แต่ละประการสามารถสนับสนุนเป้าหมายหลักได้มากกว่าหนึ่งข้อ นอกจากนี้การพัฒนา ภายใต้อะไรก็ตามไม่ได้แยกขาดจากกัน แต่มีการสนับสนุนหรือเอื้อประโยชน์ซึ่งกันและกัน

แผนภาพที่ 3.1 ความเชื่อมโยงระหว่างหมวดหมู่การพัฒนากับเป้าหมายหลัก



1.3 แผนพัฒนาภาค/แผนพัฒนากลุ่มจังหวัด/แผนพัฒนาจังหวัด

แผนพัฒนากลุ่มกลุ่มจังหวัดภาคตะวันออกเฉียงเหนือตอนบน 2 (สกลนคร มุกดาหาร นครพนม)

ภายใต้วิสัยทัศน์ “เกษตรกรรมนำการพัฒนา เส้นทางการค้า การท่องเที่ยวสู่ประเทศเพื่อนบ้าน และเงินทองไหลมา”

แผนพัฒนาจังหวัดสกลนคร พ.ศ.2566-2570 ภายใต้ยุทธศาสตร์

- พอเพียง
1. การพัฒนาการเกษตรและอุตสาหกรรมเกษตรตามหลักปรัชญาเศรษฐกิจ
 2. การพัฒนาการค้า การลงทุน และการท่องเที่ยว
 3. การพัฒนาทรัพยากรมนุษย์เพื่อส่งเสริมคุณภาพชีวิตที่ดี
 4. การพัฒนาทรัพยากรธรรมชาติและสิ่งแวดล้อมแบบบูรณาการอย่างสมดุลและ
 5. การบริหารกิจการบ้านเมืองที่ดีตามหลักธรรมาภิบาลและความมั่นคง
- ยั่งยืน

ยุทธศาสตร์การพัฒนาขององค์กรปกครองส่วนท้องถิ่นในเขตจังหวัด

ภายใต้วิสัยทัศน์ “สกลนครนำอยู่ มุ่งสู่นวัตกรรม รองรับ AEC ส่งเสริมเศรษฐกิจพอเพียง”

ยุทธศาสตร์การพัฒนาขององค์กรปกครองส่วนท้องถิ่นในเขตจังหวัดสกลนคร พ.ศ.2566-2570

ยุทธศาสตร์ที่ ๑ การพัฒนาการเกษตรและอุตสาหกรรมเกษตรตามหลักปรัชญาเศรษฐกิจ

พอเพียง

ยุทธศาสตร์ที่ 2 การพัฒนาการค้า การลงทุน และการท่องเที่ยว

ยุทธศาสตร์ที่ 3 การพัฒนาทรัพยากรมนุษย์เพื่อส่งเสริมคุณภาพชีวิตที่ดี

ยุทธศาสตร์ที่ 4 การพัฒนาทรัพยากรธรรมชาติและสิ่งแวดล้อมและพลังงานแบบบูรณาการ

อย่างสมดุลและยั่งยืน

ยุทธศาสตร์ที่ 5 การบริหารกิจการบ้านเมืองที่ดีตามหลักธรรมาภิบาลและความมั่นคง

2. ยุทธศาสตร์ขององค์กรปกครองส่วนท้องถิ่น

2.1 วิสัยทัศน์

“การคมนาคมสะดวก ก้าวนำด้านเศรษฐกิจ คุณภาพชีวิตดี มีความรู้ทันสมัย ใส่ใจสภาพแวดล้อม”

2.2 ยุทธศาสตร์

- ยุทธศาสตร์ที่ 1 ด้านการเกษตรและอุตสาหกรรมเกษตรตามหลักปรัชญาเศรษฐกิจพอเพียง
 ยุทธศาสตร์ที่ 2 ด้านการค้า การลงทุน และการท่องเที่ยว
 ยุทธศาสตร์ที่ 3 ด้านการพัฒนาทรัพยากรมนุษย์เพื่อส่งเสริมคุณภาพชีวิตที่ดี
 ยุทธศาสตร์ที่ 4 ด้านทรัพยากรธรรมชาติและสิ่งแวดล้อมและพลังงานแบบบูรณาการอย่างสมดุลและยั่งยืน
 ยุทธศาสตร์ที่ 5 ด้านการบริหารจัดการที่ดีตามหลักธรรมาภิบาลและความมั่นคง

2.3 เป้าประสงค์

1. การพัฒนาครอบครัว ชุมชนและสังคมให้เกิดการเรียนรู้ตลอดชีวิตและสามารถพึ่งพาตนเองได้
2. ส่งเสริมการท่องเที่ยวเผยแพร่ประเพณี และอนุรักษ์ศิลปวัฒนธรรมพื้นบ้าน
3. พัฒนาเกษตรกรให้มีความเข้มแข็งและจัดหาแหล่งน้ำให้เพียงพอต่อการเกษตร
4. อนุรักษ์ทรัพยากรธรรมชาติสิ่งแวดล้อมและฟื้นฟูอย่างยั่งยืน
5. การคมนาคมและการขนส่งสะดวก มีระบบไฟฟ้า น้ำประปาดีและทั่วถึงทุกครัวเรือน

2.4 ตัวชี้วัด - 2.6 กลยุทธ์

ยุทธศาสตร์ที่ 1 ด้านการเกษตรและอุตสาหกรรมเกษตรตามหลักปรัชญาเศรษฐกิจพอเพียง

1) พันธกิจที่ 1 สร้างเศรษฐกิจชุมชนให้เข้มแข็ง สมดุลและยั่งยืน โดยเน้นด้านการเกษตรกรรม ให้เป็นตลาดผลผลิตทางการเกษตร

2) เป้าประสงค์

เป้าประสงค์	ตัวชี้วัดเป้าประสงค์
พัฒนาเกษตรกรให้มีความเข้มแข็งและจัดหาแหล่งน้ำให้เพียงพอต่อการเกษตร	ร้อยละของประชาชนมีน้ำใช้เพื่อการเกษตรอย่างเพียงพอ

3) กลยุทธ์

กลยุทธ์/แนวทางการพัฒนา	ตัวชี้วัดกลยุทธ์/แนวทางการพัฒนา
พัฒนาเกษตรกรและองค์กรให้มีความเข้มแข็ง	ส่งเสริมเกษตรกรให้มีความรู้ด้านการเกษตรมากขึ้น
พัฒนาจัดหาและพัฒนาแหล่งน้ำเพื่อการเกษตร	ขุดลอกแหล่งน้ำเพื่อการเกษตร

4) หน่วยงานรับผิดชอบหลัก : สำนักปลัด/กองช่าง

5) ความเชื่อมโยงยุทธศาสตร์ : ยุทธศาสตร์จังหวัด : ยุทธศาสตร์ที่ 1 การพัฒนาเกษตรกรรมและอุตสาหกรรมเกษตรตามหลักปรัชญาเศรษฐกิจพอเพียง

ยุทธศาสตร์ที่ 2 ด้านการพัฒนาการค้า การลงทุน และการท่องเที่ยว

1) พันธกิจที่ 5 พัฒนา อุตสาหกรรม ส่งเสริม มรดกทางวัฒนธรรม ประเพณีท้องถิ่น ภูมิปัญญาท้องถิ่นให้คงอยู่คู่ท้องถิ่นและเป็นที่น่าสนใจและดึงดูดนักท่องเที่ยว

2) เป้าประสงค์

เป้าประสงค์	ตัวชี้วัดเป้าประสงค์
ส่งเสริมการท่องเที่ยวเผยแพร่ประเพณี และอนุรักษ์ ศิลปวัฒนธรรมพื้นบ้าน	ร้อยละของรายได้ที่เพิ่มขึ้นต่อครัวเรือนในแต่ละปี

3) กลยุทธ์

กลยุทธ์/แนวทางการพัฒนา	ตัวชี้วัดกลยุทธ์/แนวทางการพัฒนา
พัฒนาส่งเสริมและสืบสานวัฒนธรรม ประเพณี ภูมิปัญญาท้องถิ่น ส่งเสริมธุรกิจสร้างสรรค์และปลูกฝังจิตสำนึกของประชาชนให้มีความจงรักภักดีในสถาบันชาติ ศาสนา พระมหากษัตริย์	ศิลปวัฒนธรรม ประเพณี และภูมิปัญญาท้องถิ่น ได้รับการอนุรักษ์สืบสาน ไม่น้อยกว่าปีละ 5 โครงการ
พัฒนาส่งเสริมและสนับสนุนด้านการท่องเที่ยว	มีโครงการ/กิจกรรม ที่ส่งเสริมการท่องเที่ยวในเขตเทศบาลไม่น้อยกว่าปีละ ๕ โครงการ
พัฒนาสร้างความเข้มแข็งของชุมชนและส่งเสริมอาชีพ	มีโครงการที่ส่งเสริมและพัฒนากลุ่มอาชีพ ไม่น้อยกว่าปีละ 2 โครงการ

4) หน่วยงานรับผิดชอบหลัก : สำนักปลัด/กองการศึกษา/กองสวัสดิการสังคม

5) ความเชื่อมโยงยุทธศาสตร์ : ยุทธศาสตร์จังหวัด : ยุทธศาสตร์ที่ 2 การพัฒนาการค้า การลงทุน และการท่องเที่ยว

ยุทธศาสตร์ที่ 3 ด้านการพัฒนาทรัพยากรมนุษย์เพื่อส่งเสริมคุณภาพชีวิตที่ดี

1) พันธกิจที่ 4 พัฒนาประสิทธิภาพ เพิ่มบทบาทของเทศบาลตำบลในงานด้านสังคมสงเคราะห์และการสาธารณสุขขั้นพื้นฐาน

2) เป้าประสงค์

เป้าประสงค์	ตัวชี้วัดเป้าประสงค์
มีการพัฒนาครอบครัว ชุมชนและสังคมให้เกิดการเรียนรู้ตลอดชีวิตและสามารถพึ่งพาตนเองได้	ประชาชนมีความเป็นอยู่ที่ดีขึ้นในด้านการศึกษา สุขภาพ และความเป็นอยู่ในสังคม

3) กลยุทธ์

กลยุทธ์/แนวทางการพัฒนา	ตัวชี้วัดกลยุทธ์/แนวทางการพัฒนา
จัดระบบการศึกษาให้ทั่วถึง	เด็กเล็กมีการพัฒนาด้านร่างกายจิตใจอารมณ์และบุคลากรทางการศึกษาได้รับการพัฒนาศักยภาพเพื่อเพิ่มความรู้
พัฒนาส่งเสริมให้ชุมชนสามารถพึ่งตนเองได้	ส่งเสริมและพัฒนาคุณภาพชีวิตของเด็ก เยาวชน ผู้สูงอายุ มรณรงค์และป้องกันปัญหาเสพติดในชุมชน
พัฒนาส่งเสริมและสนับสนุนการให้บริการสุขภาพอย่างทั่วถึง	ส่งเสริมการพัฒนางานด้านสาธารณสุข การป้องกันโรคติดต่อในชุมชน

4) หน่วยงานรับผิดชอบหลัก : สำนักปลัด และกองการศึกษา

5) ความเชื่อมโยงยุทธศาสตร์ : ยุทธศาสตร์จังหวัด : ยุทธศาสตร์ที่ ๓ การพัฒนาทรัพยากรมนุษย์เพื่อส่งเสริมคุณภาพชีวิตที่ดี

ยุทธศาสตร์ที่ 4 ด้านทรัพยากรธรรมชาติและสิ่งแวดล้อมและพลังงานแบบบูรณาการอย่างสมดุลและยั่งยืน

1) พันธกิจที่ 7 สร้างระบบบริหารจัดการทรัพยากรธรรมชาติและสิ่งแวดล้อม ทรัพยากรป่าไม้ พัฒนาแหล่งท่องเที่ยว ส่งเสริมการเชื่อมโยงการท่องเที่ยว และพัฒนาการกีฬา

2) เป้าประสงค์

เป้าประสงค์	ตัวชี้วัดเป้าประสงค์
อนุรักษ์ทรัพยากรธรรมชาติและสิ่งแวดล้อมและฟื้นฟูอย่างยั่งยืน	ร้อยละของจำนวนครัวเรือนที่ได้รับการจัดการของเสีย และสิ่งปฏิกูลมูลฝอย

3) กลยุทธ์

กลยุทธ์/แนวทางการพัฒนา	ตัวชี้วัดกลยุทธ์/แนวทางการพัฒนา
พัฒนาจัดการ การอนุรักษ์และฟื้นฟูแหล่งทรัพยากรธรรมชาติอย่างยั่งยืน	ประชาชนช่วยกันจัดการดูแลรักษาทรัพยากรธรรมชาติและสิ่งแวดล้อมเพิ่มขึ้น
พัฒนาการจัดการสิ่งแวดล้อมที่ดี	ขยะมูลฝอยลดลง

4) หน่วยงานรับผิดชอบหลัก : สำนักปลัด

5) ความเชื่อมโยงยุทธศาสตร์ : ยุทธศาสตร์จังหวัด : ยุทธศาสตร์ที่ ๔ การพัฒนาทรัพยากรธรรมชาติและสิ่งแวดล้อมแบบบูรณาการอย่างสมดุลและยั่งยืน

ยุทธศาสตร์ที่ 5 ด้านการบริหารจัดการที่ดีตามหลักธรรมาภิบาลและความมั่นคง

1) พันธกิจที่ 1 พัฒนาโครงสร้างพื้นฐาน สาธารณูปโภค สาธารณูปการ ให้ได้มาตรฐานและเพียงพอกับความต้องการของประชาชนตามศักยภาพของ เทศบาล ควบคู่กับการวางผังเมืองที่ดี

2) เป้าประสงค์

เป้าประสงค์	ตัวชี้วัดเป้าประสงค์
การคมนาคมและการขนส่งสะดวก มีระบบไฟฟ้า น้ำประปาดีและทั่วถึงทุกครัวเรือน	ร้อยละของประชาชนที่ได้รับการบริการระบบ สาธารณูปโภคอย่างทั่วถึง

1) กลยุทธ์

กลยุทธ์/แนวทางการพัฒนา	ตัวชี้วัดกลยุทธ์/แนวทางการพัฒนา
ปรับปรุงโครงสร้างพื้นฐาน	ถนน ร่องระบายน้ำ ไฟฟ้า มีการปรับปรุงและก่อสร้าง ไม่น้อยกว่าปีละ 5 โครงการ
ป้องกันและบรรเทาสาธารณภัย รักษาความสงบเรียบร้อย	มีโครงการที่ส่งเสริมการป้องกันและบรรเทาสาธารณ ภัย และรักษาความสงบเรียบร้อย อย่างน้อยปีละ 2 โครงการ
พัฒนาองค์กรและบุคลากร	บุคลากรได้รับการเข้าฝึกอบรมเพื่อพัฒนาศักยภาพ ไม่น้อยกว่าปีละ 2 คน และทุกสำนัก/กอง มีเครื่องมือ เครื่องใช้ในการปฏิบัติงานที่มีประสิทธิภาพ
พัฒนาส่งเสริมและสนับสนุนการพัฒนาการเมืองการปกครอง	ภาครัฐ ภาคเอกชน และประชาชนเข้ามามีส่วนร่วมใน การบริหารงานของเทศบาลโดยการแต่งตั้งเป็น คณะกรรมการต่างๆ ไม่น้อยกว่า 4 คณะ

4) หน่วยงานรับผิดชอบหลัก : สำนักปลัด/กองคลัง/กองช่าง/กองการศึกษา/ กองสวัสดิการสังคม

5) ความเชื่อมโยงยุทธศาสตร์ : ยุทธศาสตร์จังหวัด : ยุทธศาสตร์ที่ 5 การบริหารจัดการที่ดีตามหลักธรรมาภิบาลและความมั่นคง

2.7 จุดยืนทางยุทธศาสตร์ (Positioning)

การกำหนดจุดยืนทางด้านยุทธศาสตร์ขององค์กรปกครองส่วนท้องถิ่น (Positioning) คือการหาจุดแข็งขององค์กรและท้องถิ่น โดยใช้จุดแข็งนั้นเป็นตัวนำสู่ความสำเร็จ หากองค์กรมีจุดยืนที่ชัดเจนมากเท่าไรจะส่งผลให้บุคลากรขององค์กรสามารถเข้าใจตรงกันในการดำเนินงานเพื่อไปสู่เป้าหมายและความสำเร็จขององค์กรมากยิ่งขึ้น

จุดยืนทางยุทธศาสตร์เทศบาลตำบลหนองหลวง กำหนดขึ้นจากการวิเคราะห์สภาพการณ์ที่เป็นปัจจัยนำเข้าเชิงนโยบาย ความต้องการของประชาชน และภารกิจที่เป็นอยู่ในปัจจุบัน และที่ควรจะเป็นในอนาคต โดยการวิเคราะห์ความสำคัญต่อภารกิจ ความเร่งด่วนของปัญหา ผลกระทบต่อประชาชน/ผู้รับบริการ ความเป็นไปได้ในทางปฏิบัติ และความเชื่อมโยงกับนโยบายในระดับต่างๆ

จุดยืนเทศบาลตำบลหนองหลวง

- 1) การการเกษตร
- 2) การท่องเที่ยว และอนุรักษ์วัฒนธรรม ประเพณีพื้นบ้าน
- 3) ความต้องการของประชาชนซึ่งเป็นผู้รับบริการ
- 4) ความสอดคล้องของยุทธศาสตร์ประเทศกับท้องถิ่น
- 5) ภารกิจขององค์กรปกครองส่วนท้องถิ่น
- 6) การวัดผลสัมฤทธิ์ของงาน

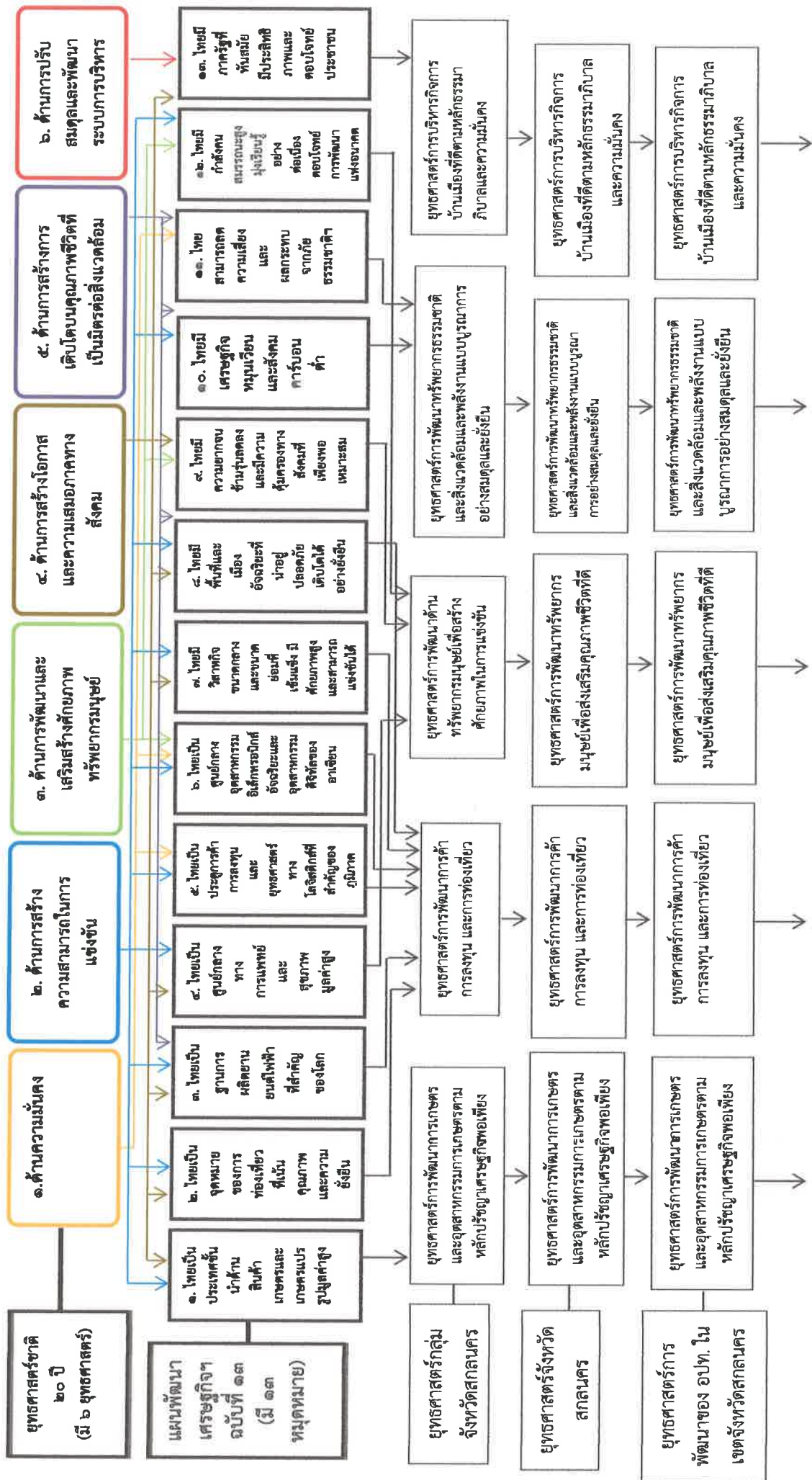
ปัจจัยความสำเร็จ

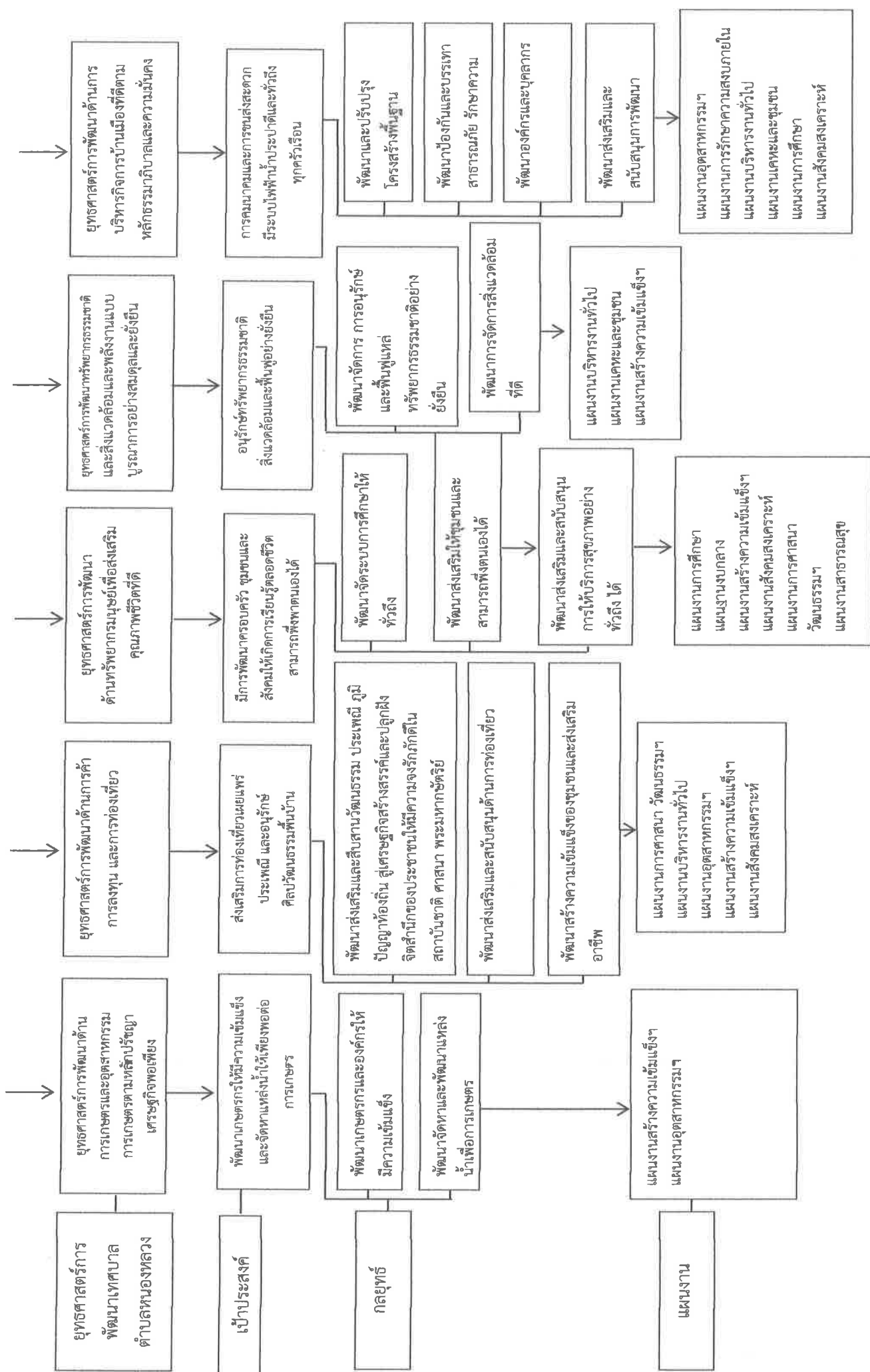
- 1) ผู้บริหารเทศบาล
- 2) การรับรู้ความร่วมมือของเจ้าหน้าที่เทศบาล
- 3) การมีส่วนร่วม ระดับการมีส่วนร่วมของประชาชน
- 4) การประสานและสนับสนุนจากภาคีภาครัฐและเอกชน
- 5) ระบบฐานข้อมูล
- 6) การเผยแพร่ประชาสัมพันธ์

บทบาทขององค์กรปกครองส่วนท้องถิ่นและผู้ที่เกี่ยวข้อง

1. ผู้บริหารท้องถิ่น
 - ผู้นำเห็นนโยบายและมีการติดตามประเมินผล
2. เจ้าหน้าที่ในองค์กรปกครองส่วนท้องถิ่น
 - ร่วมเป็นคณะทำงาน ประสานงานระหว่างฝ่าย สร้างบรรยากาศการทำงานที่ดี
3. ประชาชนในท้องถิ่น และผู้รับบริการอื่นๆ
 - ร่วมเป็นคณะทำงาน ให้ข้อมูลและร่วมกำหนดความต้องการ
 - หน่วยงานราชการ สนับสนุนข้อมูล ความรู้ทางวิชาการ

2.8 ความเชื่อมโยงของยุทธศาสตร์เชิงภาพรวม





3. การวิเคราะห์เพื่อพัฒนาท้องถิ่น

3.1 การวิเคราะห์กรอบการจัดทำยุทธศาสตร์ขององค์กรปกครองส่วนท้องถิ่น

การวิเคราะห์ศักยภาพเพื่อประเมินสถานภาพการพัฒนาเมืองในปัจจุบันและโอกาสการพัฒนาในอนาคตของท้องถิ่น ด้วยเทคนิค SWOT Analysis (จุดแข็ง จุดอ่อน โอกาสและอุปสรรค)

จุดแข็ง (Strength)

1. ผู้บริหารมีการบริหารอย่างเป็นระบบและมีวิสัยทัศน์ก้าวไกล
2. มีการพัฒนากระบวนการให้บริการอย่างต่อเนื่อง
3. มีการนำเครื่องมือและระบบเทคโนโลยีสารสนเทศมาใช้ในการปฏิบัติงาน
4. มีการมอบอำนาจในการปฏิบัติงานให้กับฝ่ายต่าง ๆ ในองค์กร
5. มีการกำกับดูแลโดยหัวหน้าหน่วยงานที่รับผิดชอบในแต่ละส่วน
6. ในการปฏิบัติงานยึดตามระเบียบกฎหมายที่เกี่ยวข้อง
7. มีการส่งเสริมเพิ่มศักยภาพให้กับบุคลากรของเทศบาล โดยการอบรมและศึกษาดูงาน
8. ที่ตั้งของเทศบาลมีความเหมาะสมในการให้บริการเนื่องจากอยู่ในบริเวณ

ศูนย์ราชการ

จุดอ่อน (Weakness)

1. บุคลากรมีสมรรถนะไม่เท่าเทียมและขาดการเรียนรู้
2. วัฒนธรรมการทำงานที่ใช้ ICT ของบุคลากรยังไม่เข้มแข็ง
3. การจัดการข้อมูลยังไม่มีประสิทธิภาพเท่าที่ควร
4. บุคลากรของเทศบาลบางส่วนยังขาดทักษะในการปฏิบัติงานตามอำนาจหน้าที่และ

ความรับผิดชอบ

5. บุคลากรของเทศบาลยังไม่เข้าใจเรื่องการมีส่วนร่วมในการจัดทำแผนพัฒนาท้องถิ่น
6. การจัดลำดับความสำคัญของปัญหาในชุมชนส่วนใหญ่ขึ้นอยู่กับการวินิจฉัยของ

ประชาชนบางกลุ่มตัวแปรภายนอก

7. มีงบประมาณไม่เพียงพอในการบริหารงานและพัฒนาได้ครอบคลุมในทุกด้าน
8. บุคลากร งบประมาณ วัสดุอุปกรณ์ รวมทั้งเครื่องมือเครื่องใช้ในการปฏิบัติงานยังไม่

เพียงพอ

โอกาส (Opportunity)

1. มีการโอนภารกิจจากราชการส่วนกลางให้กับส่วนท้องถิ่นเพิ่มมากขึ้น ทำให้ส่วนท้องถิ่นต้องมีการพัฒนามากขึ้น เพื่อรองรับในภารกิจถ่ายโอน

2. พระราชบัญญัติกำหนดแผนและขั้นตอนการกระจายอำนาจ ให้แก่องค์กรปกครองส่วนท้องถิ่น พ.ศ. ๒๕๔๒ กำหนดให้องค์กรปกครองส่วนท้องถิ่นมีอำนาจหน้าที่ในการจัดระบบบริการสาธารณะเพื่อประโยชน์ของประชาชนในท้องถิ่น โดยมีหน่วยงานราชการส่วนกลาง และส่วนภูมิภาคส่งเสริมและสนับสนุนการถ่ายโอนภารกิจให้แก่ท้องถิ่น

3. นโยบายรัฐบาลในการส่งเสริมการกระจายอำนาจการปกครองสู่ท้องถิ่นโดยสร้างดุลยภาพระหว่างการกำกับดูแลและความเป็นอิสระของท้องถิ่นในการบริหารจัดการงบประมาณและบุคลากรของท้องถิ่น

4. พระราชบัญญัติระเบียบบริหารงานบุคคลส่วนท้องถิ่น พ.ศ. ๒๕๔๒ ได้กำหนดรูปแบบการบริหารงานบุคคลส่วนท้องถิ่นให้มีความเป็นอิสระมากขึ้น

5. กรมส่งเสริมการปกครองท้องถิ่น ให้ความสำคัญในการพัฒนาบุคลากรท้องถิ่น เพิ่มขึ้นโดยการส่งเสริมให้บุคลากรได้มีการอบรมความรู้ในเรื่องที่เกี่ยวข้องกับงานตามอำนาจหน้าที่และยอมรับผิดชอบ

ปัญหาและอุปสรรคหรือข้อจำกัด (Threat)

1. ขาดความยืดหยุ่นในการปฏิบัติงาน เนื่องจากการปฏิบัติงานเกี่ยวข้องกับกฎหมายหลายฉบับรวมทั้งระเบียบมีมากและซ้ำซ้อนกัน
2. งบประมาณไม่เพียงพอในการนำมาแก้ปัญหาเร่งด่วน
3. ภารกิจหน้าที่บริหารการจัดการของเทศบาลมีมากขึ้น แต่แนวโน้มการเพิ่มบุคลากรยังไม่ชัด เนื่องจากข้อจำกัด ทางกฎ ระเบียบที่ส่วนกลางวางไว้
4. ประชาชนผู้รับบริการบางส่วนขาดความเข้าใจในระเบียบ กฎหมายและขั้นตอนการปฏิบัติงานของหน่วยงาน
5. ประชาชนส่วนใหญ่ขาดจิตสาธารณะทำให้เพิ่มภาระในการดูแลแก่เทศบาล
6. ปัญหาการใช้ทรัพยากรธรรมชาติและการทำลายสิ่งแวดล้อมที่เพิ่มมากขึ้น ส่งผลให้ปริมาณขยะเพิ่มมากขึ้น
7. ประชาชนขาดความรู้ ความเข้าใจในบทบาทหน้าที่ด้านการมีส่วนร่วมและการตรวจสอบ ติดตามการดำเนินงานขององค์กรปกครองส่วนท้องถิ่น

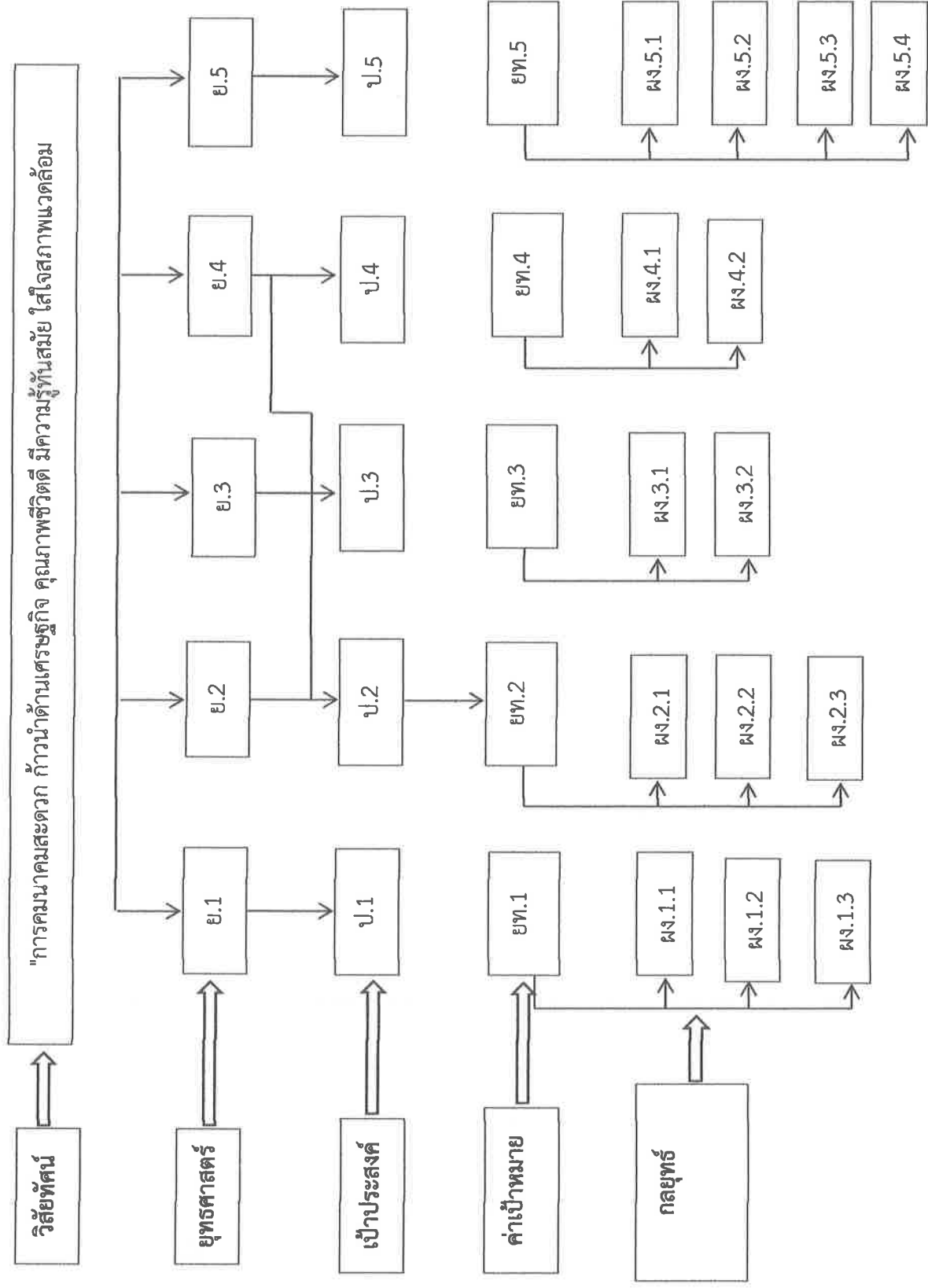
จากการวิเคราะห์ SWOT จะเห็นได้ว่า เทศบาลตำบลหนองหลวง ในปัจจุบันจะต้องดำเนินการและให้ความสำคัญในเรื่องของการพัฒนาทางด้านการเกษตร และ เส้นทางคมนาคมให้มีความสะดวกในการสัญจร เนื่องจากตำบลหนองหลวงเป็นเส้นทางผ่านสู่การท่องเที่ยวและการค้ากับประเทศเพื่อนบ้าน และจีนตอนใต้ โดยอาศัยโอกาสการพัฒนาจากนโยบายของรัฐบาล ทิศทางแผนพัฒนาเศรษฐกิจและสังคมแห่งชาติฉบับที่ 12 ทิศทางยุทธศาสตร์การพัฒนากลุ่มจังหวัดภาคตะวันออกเฉียงเหนือตอนบน 2 และวิสัยทัศน์ขององค์กรปกครองส่วนท้องถิ่นในเขตจังหวัดสกลนคร ซึ่งเน้นการพัฒนาทางด้านการเกษตร และ สาธารณูปโภคขั้นพื้นฐาน เพื่อรองรับการเข้าสู่ AEC และการค้า การท่องเที่ยวกับประเทศเพื่อนบ้าน ซึ่งพัฒนาให้สกลนครเป็นเมืองน่าอยู่ สนับสนุนงบประมาณเพื่อส่งเสริมการพัฒนาสาธารณูปโภคขั้นพื้นฐานและส่งเสริมการท่องเที่ยว ยกกระดับ พัฒนาแหล่งท่องเที่ยวให้ได้มาตรฐาน เพิ่มศักยภาพในการเข้าถึงและการเชื่อมโยงแหล่งท่องเที่ยว รวมทั้งพัฒนาระบบการคมนาคมที่เชื่อมโยงเครือข่ายการตลาดและการท่องเที่ยว ตลอดจนพัฒนาภูมิทัศน์ของตำบลหนองหลวงให้มีความเหมาะสมทั้งสภาพแวดล้อม ประเพณีวัฒนธรรม ให้สอดคล้องกับจุดยืนของเทศบาลตำบลหนองหลวง

3.2 การประเมินสถานการณ์สภาพแวดล้อมภายนอกที่เกี่ยวข้อง

เทศบาลตำบลหนองหลวง เป็นหน่วยงานราชการที่อยู่ใกล้ชิดกับประชาชน และเป็นจุดศูนย์กลางในการประสานงานระหว่างภาครัฐ ภาคเอกชน ในด้านกิจกรรมต่างๆ ประชาชนในพื้นที่ตำบลหนองหลวงส่วนใหญ่ประกอบอาชีพเกษตรกรรม และค้าขาย ยังคงเป็นสิ่งคมนขนบท แบบกลุ่มปฐมภูมิที่มีความสัมพันธ์ใกล้ชิดสนิทสนม มีการติดต่อกันมายาวนาน และยังคงปฏิบัติและรักษาวัฒนธรรมประเพณีที่ดีงามไว้ มีความเป็นอยู่ที่เรียบง่าย ไม่ฟุ้งเฟื่อง ไปตามยุคสมัยที่มีการเปลี่ยนแปลงไป แต่ในขณะที่เดียวกันตำบลหนองหลวงยังคงต้องพัฒนาทางด้านสาธารณูปโภคขั้นพื้นฐาน เช่น ถนน ระบบน้ำประปา เป็นต้น รวมถึงการสาธารณสุขที่ต้องการความทันสมัย จำนวนบุคลากรที่เข้ามาปฏิบัติหน้าที่ในโรงพยาบาลส่งเสริมสุขภาพตำบล (รพ.สต.) เพื่อให้เพียงพอต่อการรักษาพยาบาลให้ประชาชนและเป็นการป้องโรคระบาดต่างๆ ทำให้ประชาชนมีสุขภาพที่แข็งแรง รวมถึงพัฒนาสวนสาธารณะประจำตำบลให้สามารถใช้เป็นสถานที่ในการออกกำลังกาย สนับสนุนอุปกรณ์กีฬาให้กับโรงเรียนและหน่วยงานราชการ เพื่อกระจายอุปกรณ์ต่างๆ ไปยังหมู่บ้านให้สามารถยกระดับหมู่บ้านตนเอง รวมทั้งการพัฒนาระบบบริหารจัดการขยะในตำบลหนองหลวงให้ได้มาตรฐาน มีพื้นที่สำหรับทิ้งขยะและทำลายขยะประจำตำบล เพื่อเป็นการป้องกันโรคระบาดที่เกิดจากขยะ

สำหรับประชาชนในตำบลหนองหลวงโดยส่วนใหญ่มีการศึกษาระดับประถมศึกษาเท่านั้น จึงมีความจำเป็นอย่างยิ่งที่จะต้องสนับสนุนให้เยาวชนมีระดับการศึกษาที่สูงกว่าระดับประถมศึกษา เพื่ออนาคตเยาวชนจะได้มีคุณภาพชีวิตที่ดี มีความรู้ความเข้าใจในระเบียบการทำงานของราชการ ช่วยลดขั้นตอนในการทำงานของหน่วยงานราชการและประชาชนได้รับความพึงพอใจในการมาใช้บริการของหน่วยงานราชการ ซึ่งเป็นการลดจุดอ่อนและปัญหาของตำบลหนองหลวง จะทำให้ตำบลหนองหลวงมีศักยภาพ รองรับการค้าเข้าสู่ AEC ในอนาคต

แผนผังยุทธศาสตร์การพัฒนาระบบราชการ (Strategy Map)



คำอธิบาย แผนที่ยุทธศาสตร์การพัฒนาของเทศบาลตำบลหนองหลวง

พันธกิจ (พ)

พันธกิจที่ 1 พัฒนาโครงสร้างพื้นฐาน สาธารณูปโภค สาธารณูปการ ให้ได้มาตรฐานและเพียงพอ กับความต้องการของประชาชนตามศักยภาพของ เทศบาล ควบคู่กับการวางผังเมืองที่ดี

พันธกิจที่ 2 สร้างระบบการบริหารจัดการน้ำที่มีประสิทธิภาพ

พันธกิจที่ 3 สร้างเศรษฐกิจชุมชนให้เข้มแข็ง สมดุลและยั่งยืน โดยเน้นด้านการเกษตรกรรม ให้ เป็นตลาดผลผลิตทางการเกษตร

พันธกิจที่ 4 พัฒนาประสิทธิภาพ เพิ่มบทบาทของเทศบาลตำบล ในงานด้านสังคมสงเคราะห์ และการสาธารณสุขขั้นพื้นฐาน

พันธกิจที่ 5 พัฒนา อนุรักษ์ ส่งเสริม มรดกทางวัฒนธรรม ประเพณีท้องถิ่น ภูมิปัญญา ท้องถิ่น ให้คงอยู่คู่ท้องถิ่นและเป็นที่น่าสนใจและดึงดูดนักท่องเที่ยว

พันธกิจที่ 6 พัฒนาและส่งเสริมความรู้ความเข้าใจในด้านการเมือง การบริหาร และการ ปกครอง ให้กับประชาชน สนับสนุนการมีส่วนร่วมในการดำเนินการระหว่างภาครัฐกับประชาชนในรูปแบบต่างๆ และสร้างระบบบริหารจัดการภาครัฐที่ดีใน เทศบาล

พันธกิจที่ 7 สร้างระบบบริหารจัดการทรัพยากรธรรมชาติและสิ่งแวดล้อม ทรัพยากรป่าไม้ พัฒนาแหล่งท่องเที่ยว ส่งเสริมการเชื่อมโยงการท่องเที่ยว และพัฒนาการกีฬา

พันธกิจที่ 8 เสริมสร้างความรู้รักสามัคคี และเสริมสร้างความมั่นคงของชาติ

เป้าประสงค์ (ป)

1. มีการพัฒนาครอบครัว ชุมชนและสังคมให้เกิดการเรียนรู้ตลอดชีวิตและสามารถพึ่งพาตนเองได้
2. ส่งเสริมการท่องเที่ยวเผยแพร่ประเพณี และอนุรักษ์ศิลปวัฒนธรรมพื้นบ้าน
3. พัฒนาเกษตรกรรมให้มีความเข้มแข็งและจัดหาแหล่งน้ำให้เพียงพอต่อการเกษตร
4. อนุรักษ์ทรัพยากรธรรมชาติและสิ่งแวดล้อมและฟื้นฟูอย่างยั่งยืน
5. การคมนาคมและการขนส่งสะดวก มีระบบไฟฟ้าน้ำประปาดีและทั่วถึงทุกครัวเรือน

ยุทธศาสตร์การพัฒนา (ยท)

ยุทธศาสตร์ที่ 1 ด้านการเกษตรและอุตสาหกรรมเกษตรตามหลักปรัชญาเศรษฐกิจพอเพียง

ยุทธศาสตร์ที่ 2 ด้านการค้า การลงทุน และการท่องเที่ยว

ยุทธศาสตร์ที่ 3 ด้านทรัพยากรมนุษย์เพื่อสร้างศักยภาพในการแข่งขัน

ยุทธศาสตร์ที่ 4 ด้านทรัพยากรธรรมชาติและสิ่งแวดล้อมแบบบูรณาการอย่างสมดุลและยั่งยืน

ยุทธศาสตร์ที่ 5 ด้านการบริหารจัดการที่ดีตามหลักธรรมาภิบาลและความมั่นคง

แผนงาน (ผง.)

- แผนงานที่ 1.1 การพัฒนาจัดระบบการศึกษาให้ทั่วถึง
- แผนงานที่ 1.2 การพัฒนาส่งเสริมให้ชุมชนสามารถพึ่งตนเองได้
- แผนงานที่ 1.3 การพัฒนาส่งเสริมและสนับสนุนการให้บริการสุขภาพอย่างทั่วถึง
- แผนงานที่ 2.1 การพัฒนาส่งเสริมและสืบสานวัฒนธรรม ประเพณี ภูมิปัญญาท้องถิ่น สู่เศรษฐกิจ
สร้างสรรค์และปลูกฝังจิตสำนึกของประชาชนให้มีความจงรักภักดีในสถาบันชาติ ศาสนา
พระมหากษัตริย์
- แผนงานที่ 2.2 การพัฒนาส่งเสริมและสนับสนุนด้านการท่องเที่ยว
- แผนงานที่ 2.3 การพัฒนาสร้างความเข้มแข็งของชุมชนและส่งเสริมอาชีพ
- แผนงานที่ 3.1 การพัฒนาเกษตรกรและองค์กรให้มีความเข้มแข็ง
- แผนงานที่ 3.2 การพัฒนาจัดหาและพัฒนาแหล่งน้ำเพื่อการเกษตร
- แผนงานที่ 4.1 การพัฒนาจัดการ การอนุรักษ์และฟื้นฟูแหล่งทรัพยากรธรรมชาติอย่างยั่งยืน
- แผนงานที่ 4.2 การพัฒนาการจัดการสิ่งแวดล้อมที่ดี
- แผนงานที่ 5.1 การพัฒนาและปรับปรุงโครงสร้างพื้นฐาน
- แผนงานที่ 5.2 การพัฒนาป้องกันและบรรเทาสาธารณภัย รักษาความสงบเรียบร้อย
- แผนงานที่ 5.3 การพัฒนาองค์กรและบุคลากร
- แผนงานที่ 5.4 การพัฒนาส่งเสริมและสนับสนุนการพัฒนาการเมืองการปกครอง

รายละเอียดยุทธศาสตร์

ความเชื่อมโยงกับยุทธศาสตร์จังหวัด	ยุทธศาสตร์อปท.ในเขตจังหวัด	ยุทธศาสตร์อปท.	พันธกิจ	ตัวชี้วัดระดับเป้าประสงค์ (ตัวชี้วัด)	ค่าเป้าหมาย				แนวทางการพัฒนา	ตัวชี้วัดระดับแนวทางการพัฒนา (ตัวชี้วัดรวม)	ความก้าวหน้าของเป้าหมาย	ผลผลิต/โครงการ	หน่วยงานรับผิดชอบหลัก
					66	67	68	69					
ยท.1 ด้านการเกษตรและอุตสาหกรรม	ยท.1 ด้านการเกษตรและอุตสาหกรรม	ยท. 1 ด้านการเกษตรและอุตสาหกรรม	สร้างเศรษฐกิจชุมชนให้เข้มแข็ง สมดุลและยั่งยืน โดยเน้นด้านการเกษตรกรรมให้เป็นตลาดผลิตทางการเกษตร	ร้อยละของประชาชนมีน้ำใช้เพื่อการเกษตรอย่างเพียงพอ	60%	70%	80%	90%	100%	1. การพัฒนาเกษตรกรและองค์กรให้ความเข้มแข็ง 2. การพัฒนาจัดหาและพัฒนาระบบน้ำเพื่อการเกษตร	เพิ่มขึ้นปีละ 10%	- โครงการสนับสนุนกลุ่มอาชีพเกษตรกรครบวงจรตามเศรษฐกิจพอเพียง - โครงการเพิ่มประสิทธิภาพการผลิตปุ๋ยอินทรีย์ - โครงการชุดออกเพื่อการเกษตร - โครงการชุดเจาะน้ำบาดาลเพื่อเกษตรกร	สำนักงานรับผิดชอบหลัก

ความเชื่อมโยงกับยุทธศาสตร์จังหวัด	ยุทธศาสตร์ อปท. ในเขตจังหวัด	ยุทธศาสตร์ อปท.	พันธกิจ	ตัวชี้วัดระดับเป้าประสงค์ (ตัวชี้วัด)	ค่าเป้าหมาย				แนวทางการพัฒนา	ตัวชี้วัดระดับแนวทางการพัฒนา (ตัวชี้วัดรวม)	ความก้าวหน้าของเป้าหมาย	ผลิตผล/โครงการ	หน่วยงานรับผิดชอบหลัก
					66	67	68	69					
ยท. 2 การพัฒนาการค้า การลงทุน และการท่องเที่ยว	ยท. 2 การพัฒนาการค้า การลงทุน และการท่องเที่ยว	ยท. 2 การพัฒนาการค้า การลงทุน และการท่องเที่ยว	ฟื้นฟูอนุรักษ์ ส่งเสริมการตลาดกวางวิวัฒนาการ ประเพณีท้องถิ่น ภูมิปัญญาท้องถิ่น ให้องค์กรอยู่คู่ท้องถิ่น และเป็นที่สนใจและดึงดูดนักท่องเที่ยว	ร้อยละของรายได้ที่เพิ่มขึ้นต่อครัวเรือนในแต่ละปี	60%	70%	80%	90%	100%	ศิลปวัฒนธรรม ประเพณี และภูมิปัญญาท้องถิ่น ได้รับการรักษาสืบสาน ไม่น้อยกว่าปีละ 5 โครงการ	ปีละ 1 โครงการ	- โครงการจัดงานประเพณีท้องถิ่น - โครงการจัดงานรัฐพิธีต่างๆ - โครงการฝึกอบรมกลุ่มอาชีพ - โครงการพัฒนาศักยภาพกลุ่มสตรี	สำนักงานปลัดกอง การศึกษา/กองสวัสดิการสังคม

ความเชื่อมโยง กับ ยุทธศาสตร์ จังหวัด	ยุทธศาสตร์ อปท. ในเขต จังหวัด	ยุทธศาสตร์ อปท.	พันธกิจ	ตัวชี้วัด ระดับ เป้าประสงค์ (ตัวชี้วัด)	ค่าเป้าหมาย				แนว ทางการ พัฒนา	ตัวชี้วัดระดับ แนวทางการ พัฒนา (ตัวชี้วัดรวม)	ความก้าวหน้า ของเป้าหมาย	ผลผลิต/โครงการ	หน่วยงาน รับผิดชอบ หลัก
					66	67	68	69					
ยุทธศาสตร์ การพัฒนา ทรัพยากร มนุษย์ เพื่อส่งเสริม คุณภาพชีวิต ที่ดี	ยุทธ.3 การพัฒนา ด้าน ทรัพยากร มนุษย์ เพื่อส่งเสริม คุณภาพชีวิต ที่ดี	ยุทธ.3 การพัฒนา ด้าน ทรัพยากร มนุษย์ เพื่อส่งเสริม คุณภาพชีวิต ที่ดี	พัฒนา ประสิทธิภาพ บทบาท ของเทศบาล ตำบล ในด้านสังคม สงเคราะห์ และการ สาธารณสุข ขั้น พื้นฐาน	ประชาชนมี ความเป็นอยู่ ที่ดีขึ้นในด้าน การศึกษา สุขภาพ และ ความเป็นอยู่ ในสังคม	66	67	68	69	70	เด็กเล็กมีการ พัฒนาด้าน ร่างกายจิตใจ อารมณ์และ บุคลิกภาพทาง การศึกษามี พัฒนาการ เพื่อเพิ่มความ รู้	เพิ่มขึ้นร้อยละ 10 %	- โครงการอบรมด้านคุณธรรม- จริยธรรม - สนับสนุนอาหารกลางวัน - สนับสนุนอาหารเสริม (นม) - โครงการวันเด็กแห่งชาติ - โครงการสนับสนุนกีฬาโรงเรียน ภายในตำบลหนองหลวง - โครงการจัดตั้งด้านวิชาการ โครงการวันแม่แห่งชาติ - โครงการปรับปรุงและพัฒนา หลักสูตร - โครงการจ่ายเบี้ยยังชีพผู้สูงอายุ เอตส์ - โครงการณรงค์ป้องกันและแก้ไข ปัญหายาเสพติด - โครงการฝึกอบรมส่งเสริมกิจการ สภาเด็กและเยาวชนตำบลหนอง หลวง - โครงการด้านการบริการ การแพทย์ฉุกเฉิน - โครงการฝึกอบรมทบทวนเพิ่ม ประสิทธิภาพ อปพร. และ จมท. ด้านการแพทย์ฉุกเฉิน	สำนักปลัด และ กองการศึกษา

ความเชื่อมโยงกับยุทธศาสตร์จังหวัด	ยุทธศาสตร์อปท. ในเขตจังหวัด	ยุทธศาสตร์อปท.	พันธกิจ	ตัวชี้วัดระดับเป้าประสงค์ (ตัวชี้วัด)	ค่าเป้าหมาย				แนวทางการพัฒนา	ตัวชี้วัดระดับแนวทางการพัฒนา (ตัวชี้วัดรวม)	ความก้าวหน้าของเป้าหมาย	ผลผลิต/โครงการ	หน่วยงานรับผิดชอบหลัก
					66	67	68	69					
ยพ. 4 การพัฒนาทรัพยากรธรรมชาติและสิ่งแวดล้อมแบบบูรณาการอย่างสมดุลและยั่งยืน	ยพ. 4 การพัฒนาทรัพยากรธรรมชาติและสิ่งแวดล้อมแบบบูรณาการอย่างสมดุลและยั่งยืน	ยพ. 4 การพัฒนาทรัพยากรธรรมชาติและสิ่งแวดล้อมแบบบูรณาการอย่างสมดุลและยั่งยืน	สร้างระบบบริหารจัดการทรัพยากรธรรมชาติและสิ่งแวดล้อม ทรัพยากรธรรมชาติและสิ่งแวดล้อม ทรัพยากรป่าไม้ พัฒนาแหล่งท่องเที่ยว ส่งเสริมการค้า เชื่อมโยงการค้า ท่องเที่ยว และพัฒนาการค้า	ร้อยละของจำนวนครัวเรือนที่ได้รับการจัดการของเสียและสิ่งปฏิกูลมูลฝอย	60%	70%	80%	90%	100%	ประชาชนช่วยกันจัดการดูแลรักษาทรัพยากรธรรมชาติและสิ่งแวดล้อมเพิ่มขึ้น ขยะมูลฝอยลดลง	เพิ่มขึ้นร้อยละ 10%	- โครงการปลูกป่าต้นไม้เพื่อเพิ่มพื้นที่สีเขียวลดภาวะโลกร้อน - โครงการส่งเสริมการจัดระเบียบชุมชน	สำนักงานปลัด

ความเชื่อมโยงกับยุทธศาสตร์จังหวัด	ยุทธศาสตร์อปท. ในเขตจังหวัด	ยุทธศาสตร์อปท.	พันธกิจ	ตัวชี้วัดระดับเป้าประสงค์ (ตัวชี้วัด)	ค่าเป้าหมาย				แนวทางการพัฒนา	ตัวชี้วัดระดับแนวทางการพัฒนา (ตัวชี้วัดรวม)	ความก้าวหน้าของเป้าหมาย	ผลผลิต/โครงการ	หน่วยงานรับผิดชอบหลัก
					66	67	68	69					
ยท. 5 การบริหารจัดการที่ดีตามหลักธรรมาภิบาลและความมั่นคง	ยท. 5 การบริหารจัดการที่ดีตามหลักธรรมาภิบาลและความมั่นคง	ยท. 5 การบริหารจัดการที่ดีตามหลักธรรมาภิบาลและความมั่นคง	พัฒนาโครงสร้างพื้นฐาน สาธารณูปโภค สาธารณูปการ ให้มีมาตรฐานและเพียงพอ ทั่วพื้นที่ของประชาชนตามศักยภาพของเทศบาล อบต. กว. และ กทม.	ร้อยละของประชาชนที่ได้รับบริการระบบสาธารณูปโภคอย่างทั่วถึง	60%	70%	80%	90%	100%	1. การพัฒนาและปรับปรุงโครงสร้างพื้นฐาน 2. การพัฒนาป้องกันและบรรเทาสาธารณภัย และรักษาความสงบเรียบร้อย อย่างน้อยปีละ 2 โครงการ 3. การพัฒนาองค์กรและบุคลากร	ยท. 5 โครงการ งบ 5 โครงการ	- โครงการก่อสร้างถนน - โครงการก่อสร้างถนน - โครงการภายในหมู่บ้าน - โครงการซ่อมแซมปรับปรุงถนนลูกรัง - โครงการปรับปรุงภายในตำบลหนองหลวง - โครงการปรับปรุงซ่อมแซมถนน คลอ. - โครงการขยายเขตไฟฟ้าเพื่อการบริการ - โครงการขยายเขตไฟฟ้าสาธารณะ - โครงการติดตั้งไฟฟ้าส่องสว่าง - โครงการท่อออกคลองระบายน้ำภายในหมู่บ้าน - โครงการเดินศาลาประชาคมหมู่บ้าน - โครงการก่อสร้างประปาหมู่บ้าน - โครงการก่อสร้างสถานอนามัย/โรงเรียน - โครงการติดตั้งเครื่องจักรปั๊มน้ำ	สำนักปลัด/กองคลัง/กองช่าง/กองการศึกษา/กองสวัสดิการสังคม

ส่วนที่ 3

การนำแผนพัฒนาท้องถิ่นไปสู่การปฏิบัติ

1. ยุทธศาสตร์การพัฒนาและแผนงาน

ที่	ยุทธศาสตร์	ด้าน	แผนงาน	หน่วยงาน รับผิดชอบ หลัก	หน่วยงาน สนับสนุน
1	ยุทธศาสตร์ด้านการเกษตรและอุตสาหกรรมเกษตรตามหลักปรัชญาเศรษฐกิจพอเพียง	1. บริการชุมชนและสังคม 2. การดำเนินงานอื่น 3. บริการชุมชนและสังคม 4. บริการชุมชนและสังคม 5. บริการชุมชนและสังคม 6. บริการชุมชนและสังคม	1. การศึกษา 2. งบกลาง 3. สร้างความเข้มแข็งของชุมชน 4. สังคมสงเคราะห์ 5. การศาสนาวัฒนธรรมและนันทนาการ 6. สาธารณสุข	1. สำนักปลัดและกองการศึกษา 2. สำนักปลัด 3. กองช่าง 4. กองสวัสดิการสังคม 5. กองการศึกษา 6. สำนักปลัด (งานสุขาภิบาล)	
2	ยุทธศาสตร์ด้านการพัฒนาการค้า การลงทุน และการท่องเที่ยว	1. บริการชุมชนและสังคม 2. บริหารทั่วไป 3. เศรษฐกิจ 4. บริการชุมชนและสังคม 5. บริการชุมชนและสังคม	1. การศาสนาวัฒนธรรมและนันทนาการ 2. บริหารงานทั่วไป 3. อุตสาหกรรมและการโยธา 4. สร้างความเข้มแข็งของชุมชน 5. สังคมสงเคราะห์	1. กองการศึกษา 2. สำนักปลัด 3. กองช่าง 4. กองสวัสดิการสังคม 5. กองสวัสดิการสังคม	
3	ยุทธศาสตร์ด้านทรัพยากรมนุษย์เพื่อส่งเสริมคุณภาพชีวิตที่ดี	1. บริการชุมชนและสังคม 2. เศรษฐกิจ	1. สร้างความเข้มแข็งให้ชุมชน 2. อุตสาหกรรมและการโยธา	1. สำนักปลัดและกองสวัสดิการสังคม 2. กองช่าง	

ที่	ยุทธศาสตร์	ด้าน	แผนงาน	หน่วยงาน รับผิดชอบ หลัก	หน่วยงาน สนับสนุน
4	ยุทธศาสตร์ด้าน ทรัพยากรธรรมชาติและ สิ่งแวดล้อมและพลังงาน แบบบูรณาการอย่าง สมดุลและยั่งยืน	1. บริหารทั่วไป 2. บริการชุมชน และสังคม 3. บริการชุมชน และสังคม	1. บริหารงาน ทั่วไป 2. เคหะและชุมชน 3. สร้างความ เข้มแข็งของชุมชน	1. สำนักปลัด 2. สำนักปลัด 3. กอง สวัสดิการ สังคม	
5	ยุทธศาสตร์ด้านการ บริหารจัดการที่ติดตาม หลักธรรมาภิบาลและ ความมั่นคง	1. เศรษฐกิจ 2. บริหารทั่วไป 3. บริหารทั่วไป 4. บริการชุมชน และสังคม	1. อุตสาหกรรม และการโยธา 2. บริหารงาน ทั่วไป 3. บริหารงาน ทั่วไป 4. เคหะและชุมชน	1. กองช่าง 2. สำนักปลัด 3. สำนักปลัด 4. กองช่าง และกอง การศึกษา	

